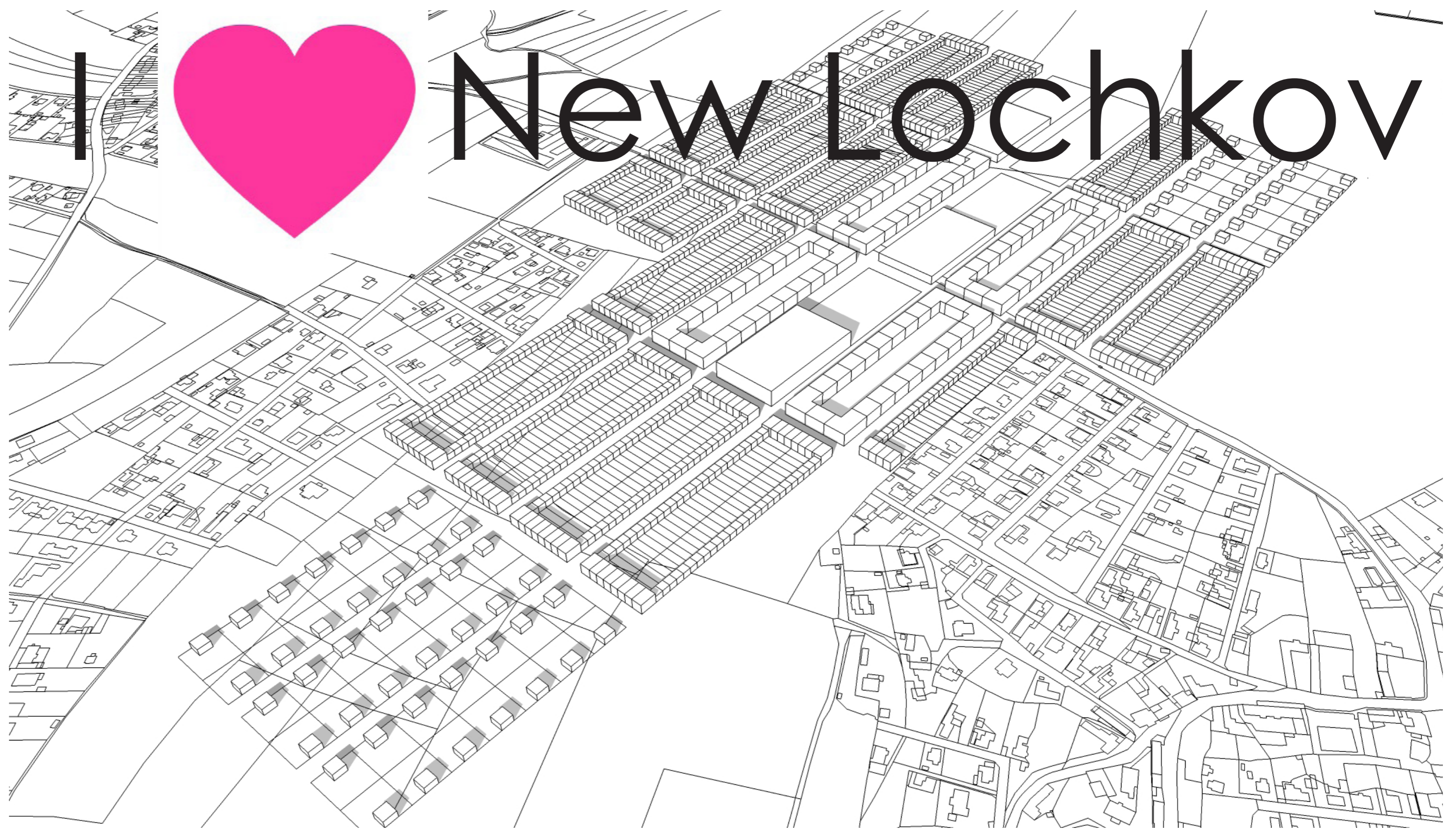


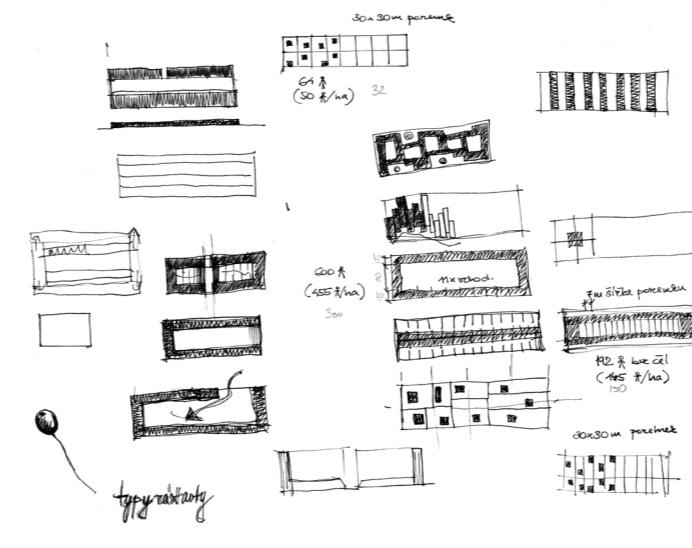
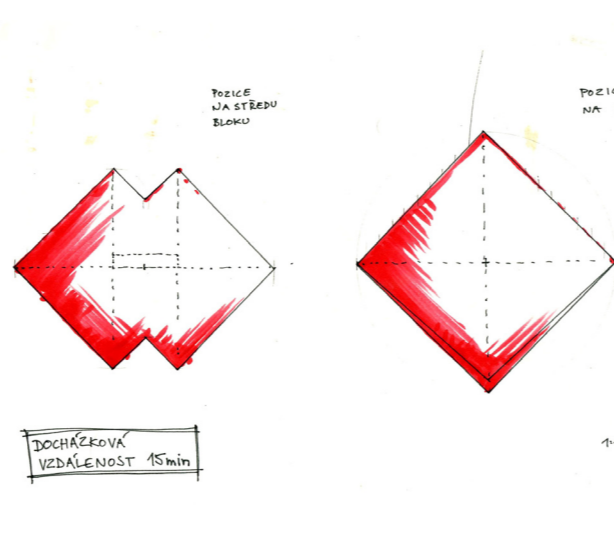
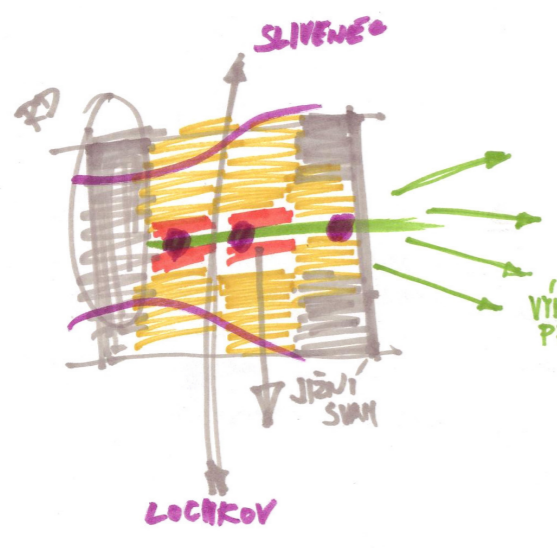
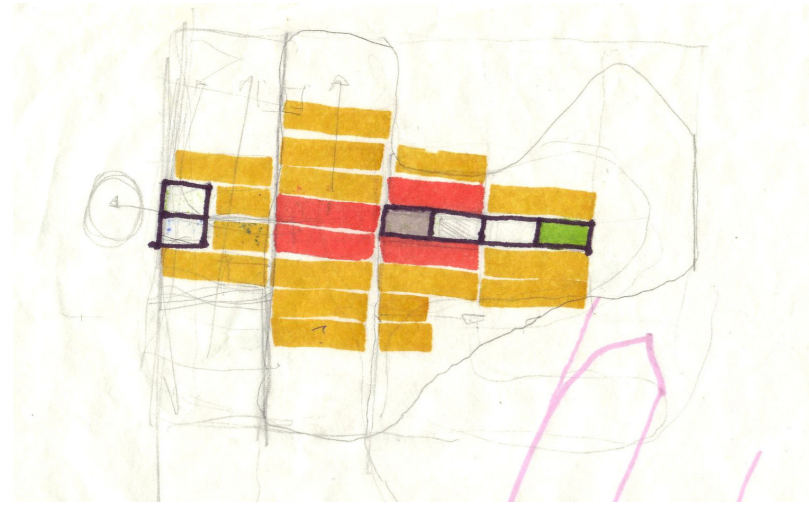
Jiří Deyl  
Lukáš Makovský  
Veronika Michálková  
Zuzana Retterová



New Lochkov  
2012  
zimní semestr  
urbanismus IV. - navrhování

Na uzemí navrhujeme 84 vil, 377 radových domů s předzahrádkou, 232 vyšších řadových domů na krajích bloku a 88 bytových domů v bloku. Plus občanskou vybavenost.

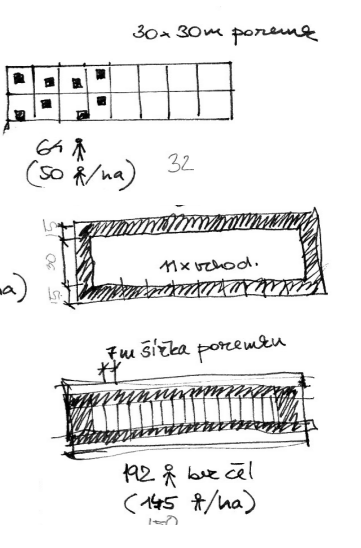
Zastavěná plocha má	48,1 ha
Počet obyvatel 6440 - hustota	6400 zaokrouhleno. 133,8 lidí na hektar KPP 0,37
průměrná podlažnost počet domu	2,4 709
plocha zeleně:	soukromá zelen je 43% uzemí - 20,8ha veřejná zelen je 4% uzemí - 1,9ha
veřejný prostor:	ulice celkově zabírají 25% bloku veřejný prostor má 15,9 ha, což je 33% celku
poměr soukromá:	veřejná je 11:1 (8,3% zeleně je veřejných)



84 vil

88 bytových domů v bloku

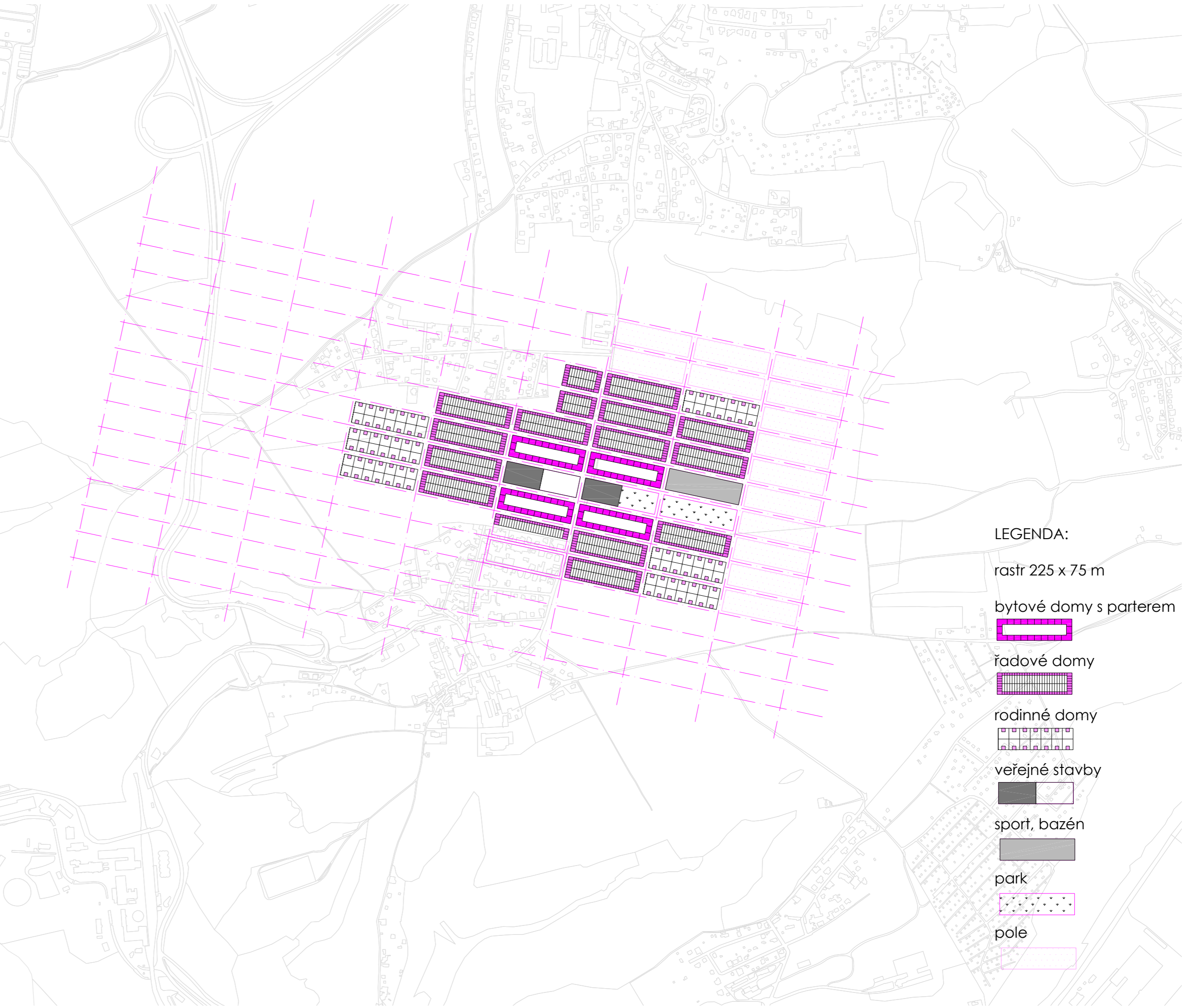
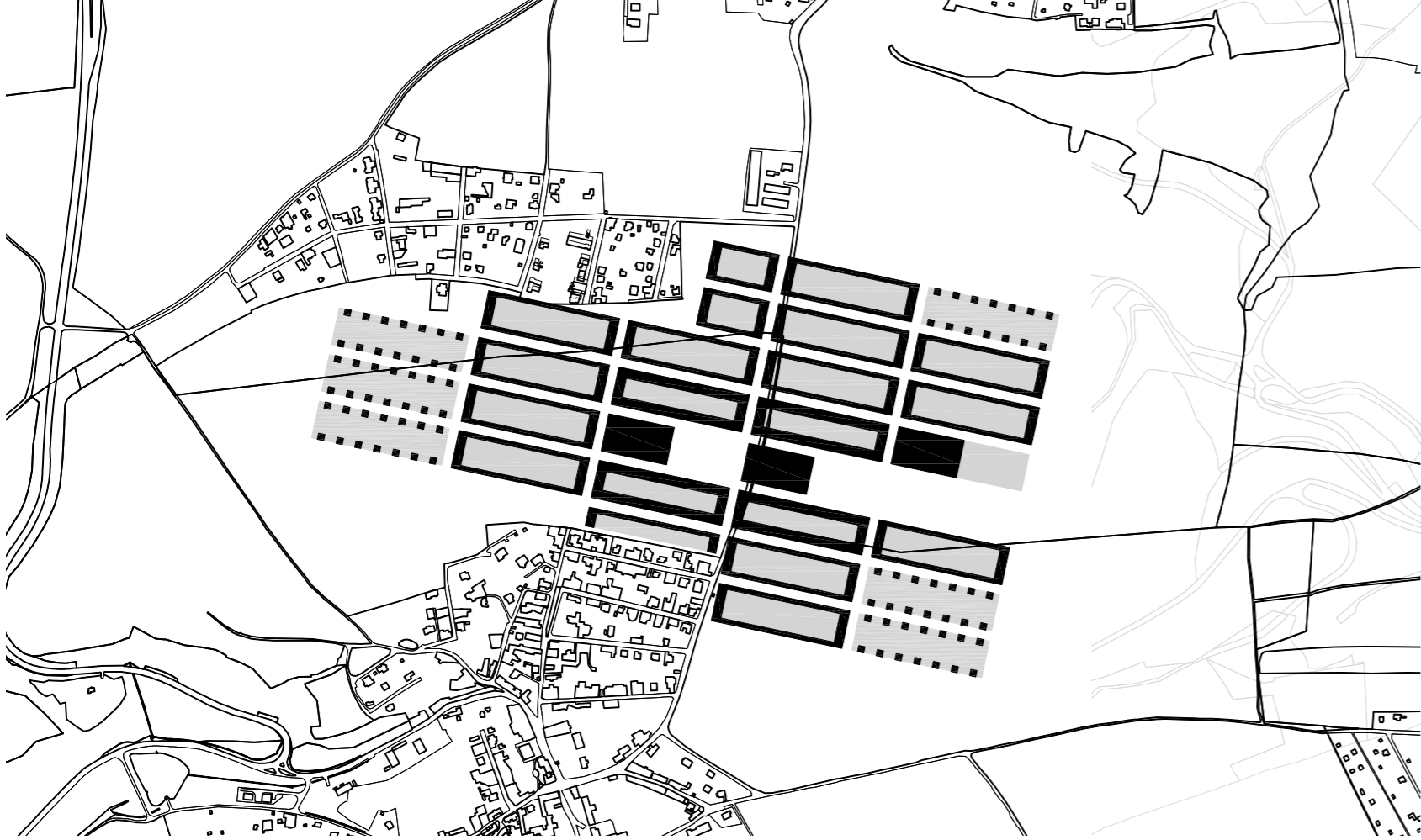
377 radových domů s předzahrádkou, 232 vyšších řadových domů na krajích bloku



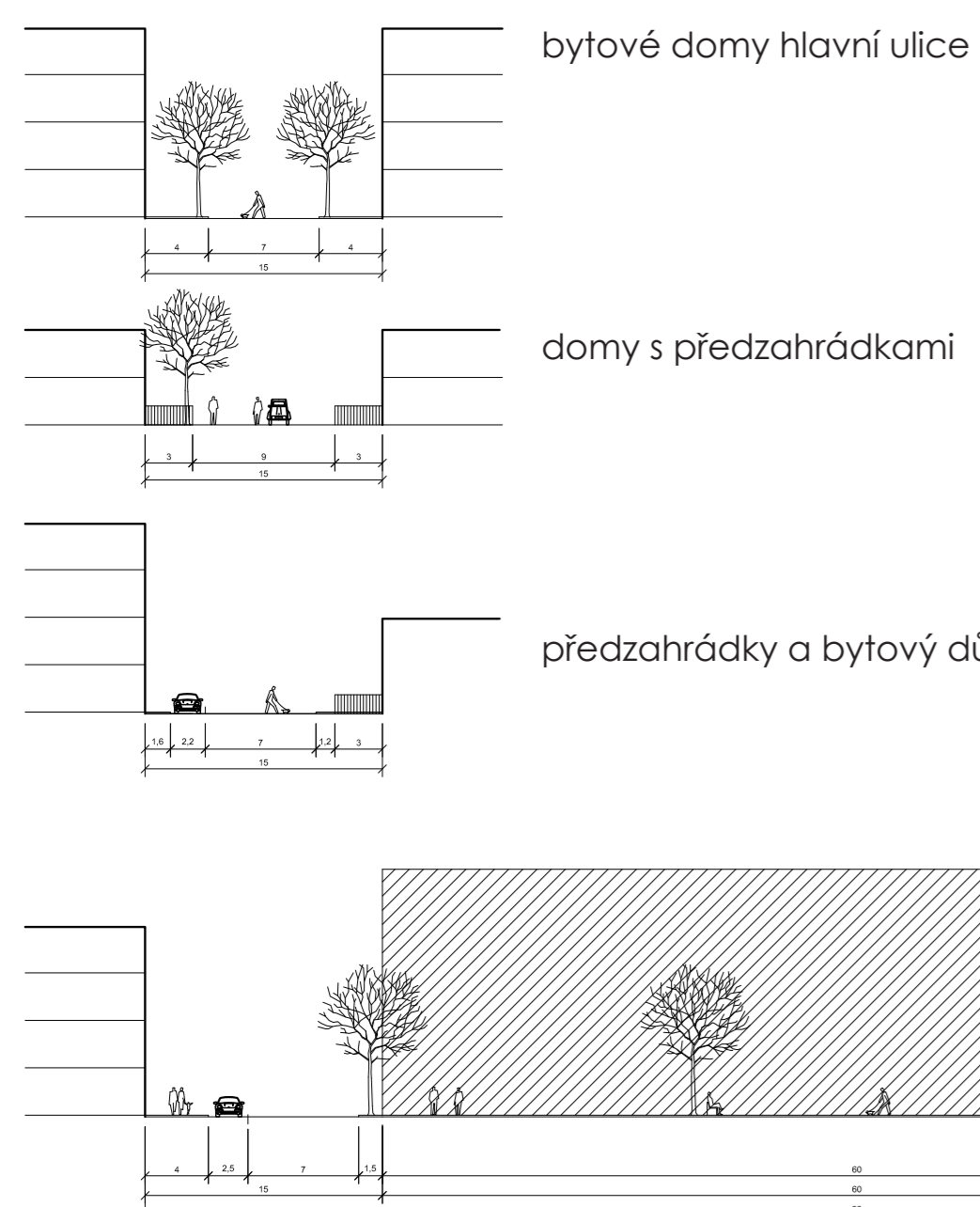
veřejná/neveřejná



zastavěná/nezastavěná



- LEGENDA:
- rastr 225 x 75 m
  - bytové domy s parterem
  - řadové domy
  - rodinné domy
  - veřejné stavby
  - sport, bazén
  - park
  - pole



MAPA širších vztahů

