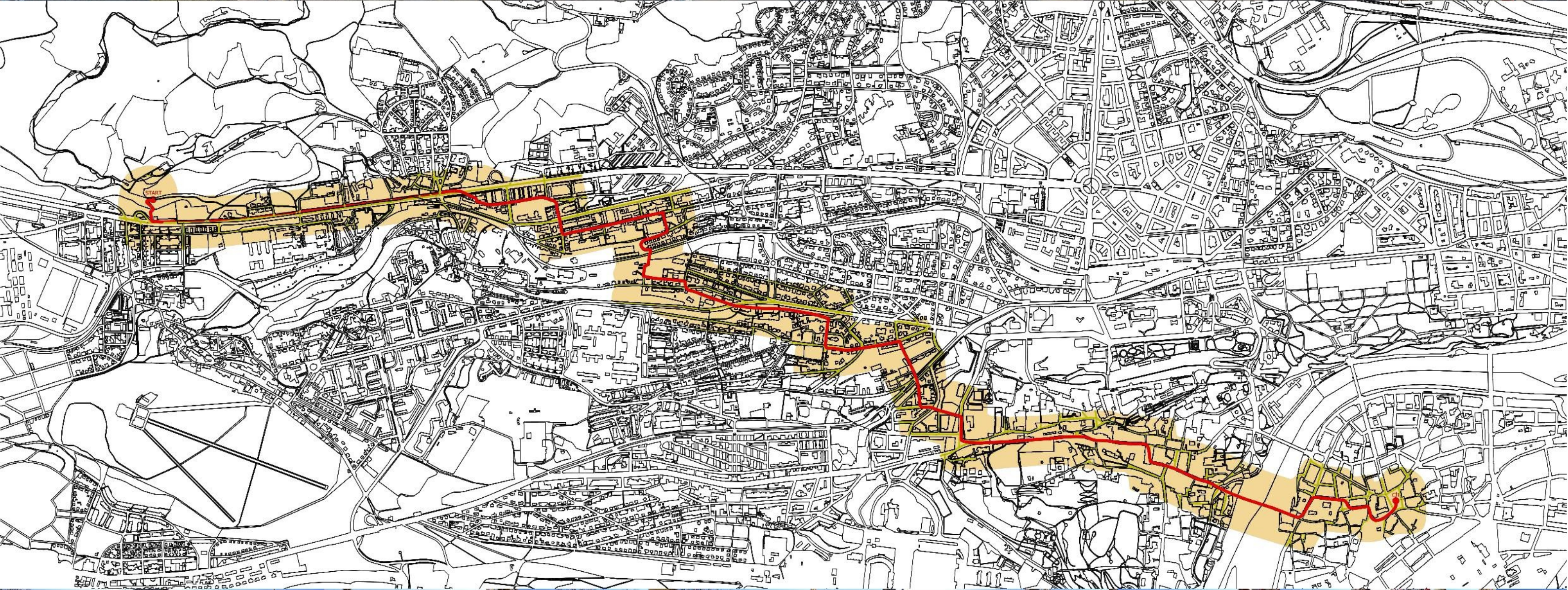





URBANISMUS 1 - ÚKOL A
DŽBÁN - STAROMĚSTSKÉ NÁMĚSTÍ

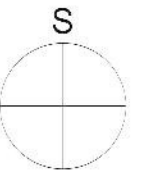
Vypracoval: Vejsada Ladislav Bálint Molnár
Letní semestr - 2012 / 2013



KATASTRÁLNÍ MAPA CELKOVÁ:

-  TRASA MAPOVÁNÍ
-  KOMUNIKACE V OKOLÍ
-  MAPOVANÝ PROSTOR OKOLÍ (200 m)

MĚŘÍTKO 1:20 000





**URBANISMUS 1 - ÚKOL A
LOKALITA PRAHA VOKOVICE**

Vypracoval: Vejsada Ladislav
Letní semestr - 2012 / 2013

ZASTAVĚNÝ / NEZASTAVĚNÝ PROSTOR



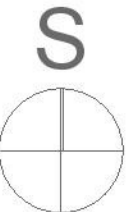
LEGENDA VÝPLNÍ:

-  ZASTAVĚNÝ PROSTOR V MAPOVANÉ LOKALITĚ
-  NEZASTAVĚNÝ PROSTOR V LOKALITĚ

 TRASA MAPOVÁNÍ

POMĚR PLOCH:

ZASTAVĚNÝ PROSTOR / NEZASTAVĚNÝ PROSTOR	
37 000 m ²	255 000 m ²
23 %	87 %





VEREJNÝ PROSTOR

VÝUKOVÁ VERZE ARCHICADU
GRAPHISOFT



LEGENDA VÝPLNÍ:

-  ZASTAVĚNÝ PROSTOR V MAPOVANÉ LOKALITĚ
-  VEŘEJNÝ PROSTOR - 62 %

-  ZELEŇ
-  TRASA MAPOVÁNÍ



SOUKROMÝ PROSTOR

VÝUKOVÁ VERZE ARCHIVA
GRAPHISO



LOKALITA PRAHA VOKOVICE

LEGENDA VÝPLNÍ:



ZASTAVĚNÝ PROSTOR V MAPOVANÉ LOKALITĚ



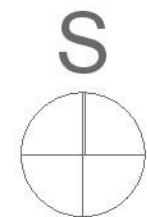
SOUKROMÝ PROSTOR - 24 %



ZELEŇ







TRASA MAPOVÁNÍ





LEGENDA VÝPLNÍ:

-  ZASTAVĚNÝ PROSTOR V MAPOVANÉ LOKALITĚ
-  NEZASTAVĚNÝ PROSTOR V LOKALITĚ



-  VSTUP DO OBJEKTU
-  HRANICE PROSTUPNOSTI






LOKALITA PRAHA VOKOVICE

LEGENDA VÝPLNÍ:

-  ZASTAVĚNÝ PROSTOR V MAPOVANÉ LOKALITĚ
-  NEZASTAVĚNÝ PROSTOR V LOKALITĚ

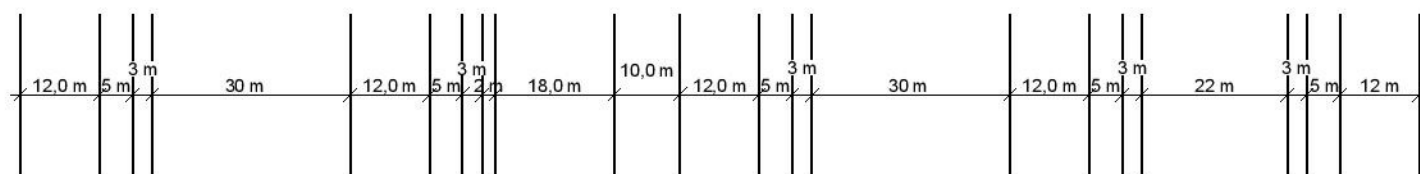
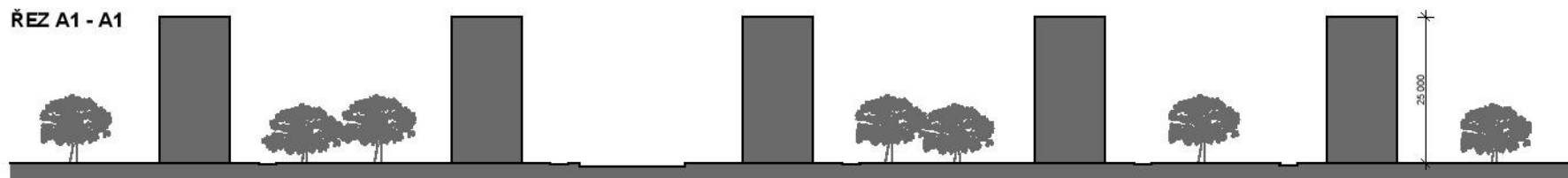
-  VSTUP DO OBJEKTU
-  VIDITELNÉ FASÁDY OBJEKTŮ



ULIČNÍ PROFILY

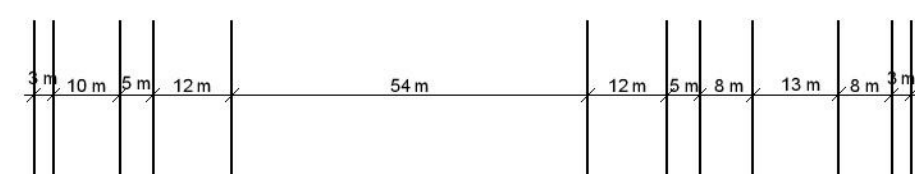
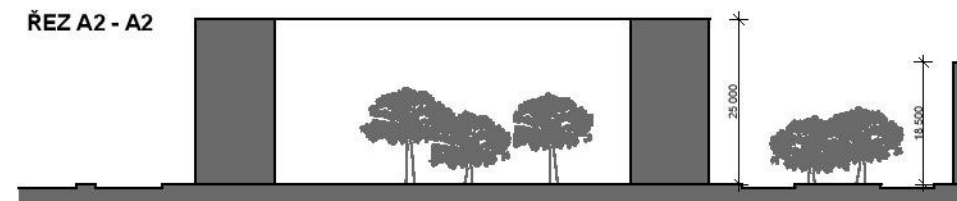
LOKALITA PRAHA VOKOVICE

ŘEZ A1 - A1



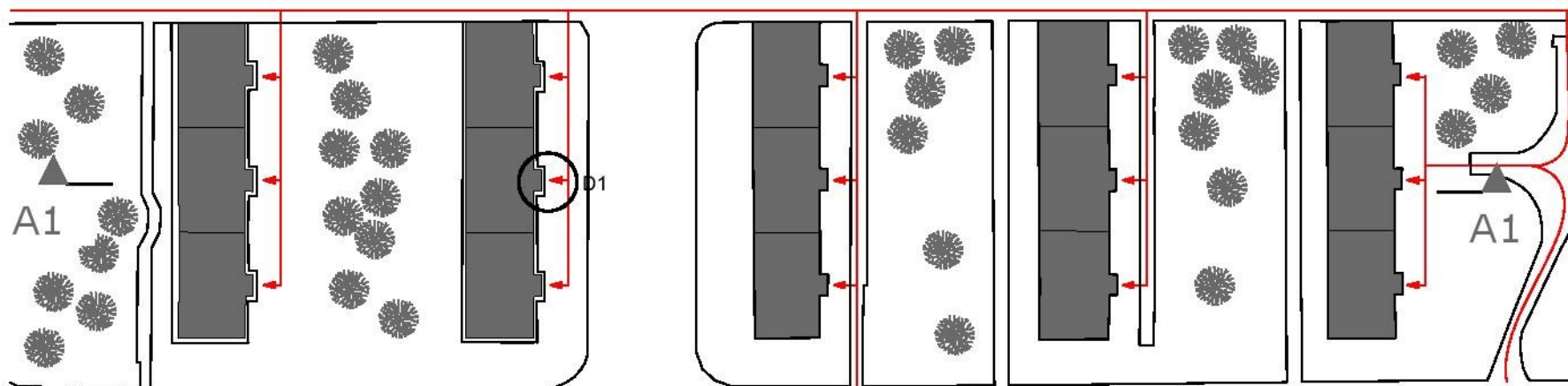
PANELOVÝ DŮM 1
CHODNÍK
VEŘEJNÝ PROSTOR
PANELOVÝ DŮM 2
CHODNÍK
VOZOVKA
PANELOVÝ DŮM 3
CHODNÍK
VEŘEJNÝ PROSTOR
PANELOVÝ DŮM 4
CHODNÍK
VEŘEJNÝ PROSTOR
CHODNÍK
PANELOVÝ DŮM 5

ŘEZ A2 - A2

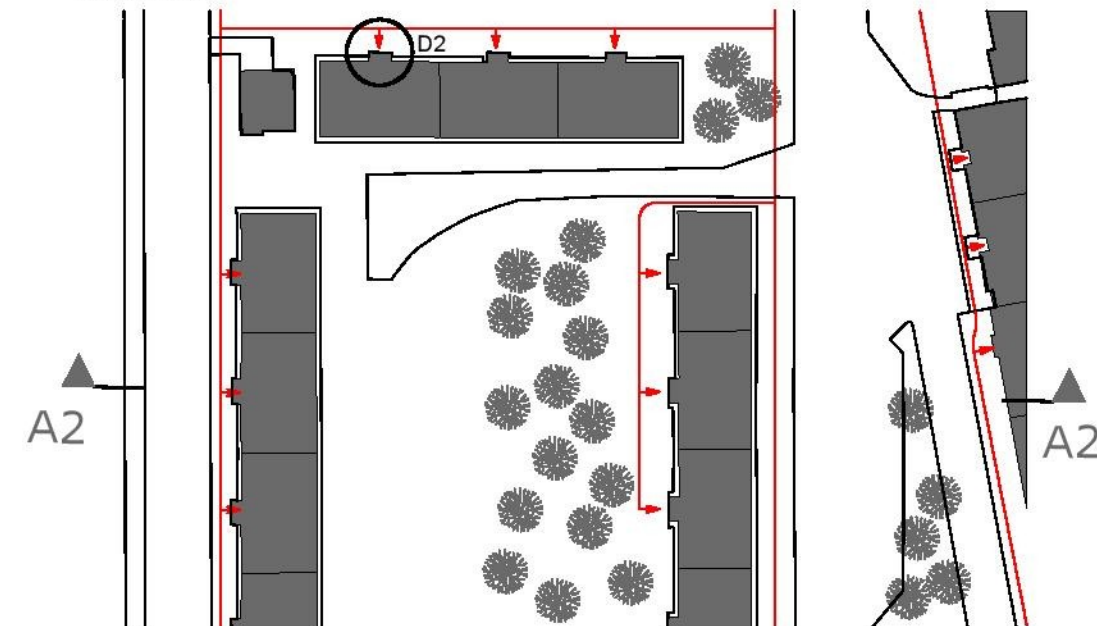


TRAMVAJOVÝ PÁS
KOMUNIKACE
CHODNÍK
PANELOVÝ DŮM 6
ATRIUM
PANELOVÝ DŮM 7
CHODNÍK
KOMUNIKACE
ZELENÝ PÁS
KOMUNIKACE
CHODNÍK

PŮDORYS A1

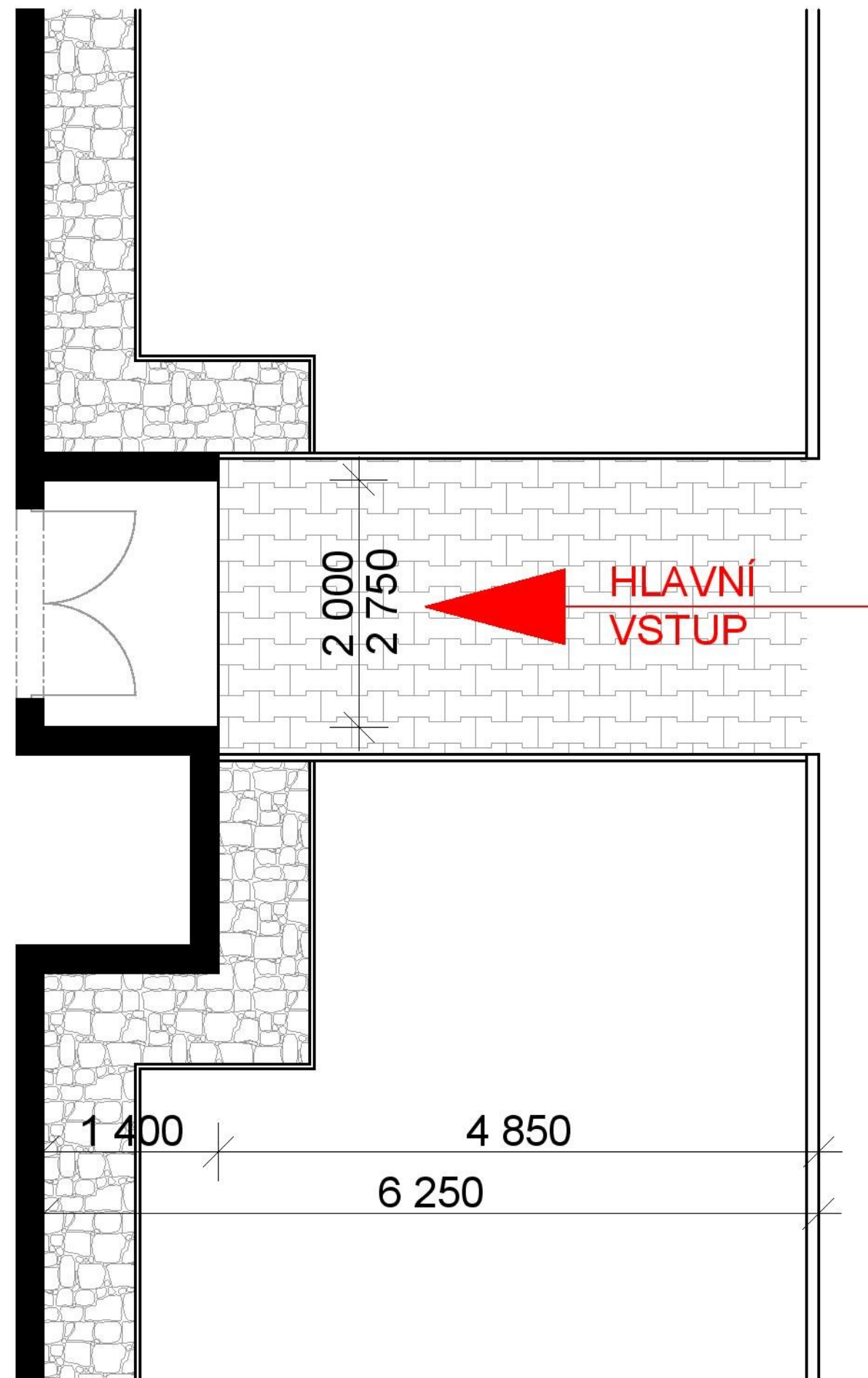


PŮDORYS A2



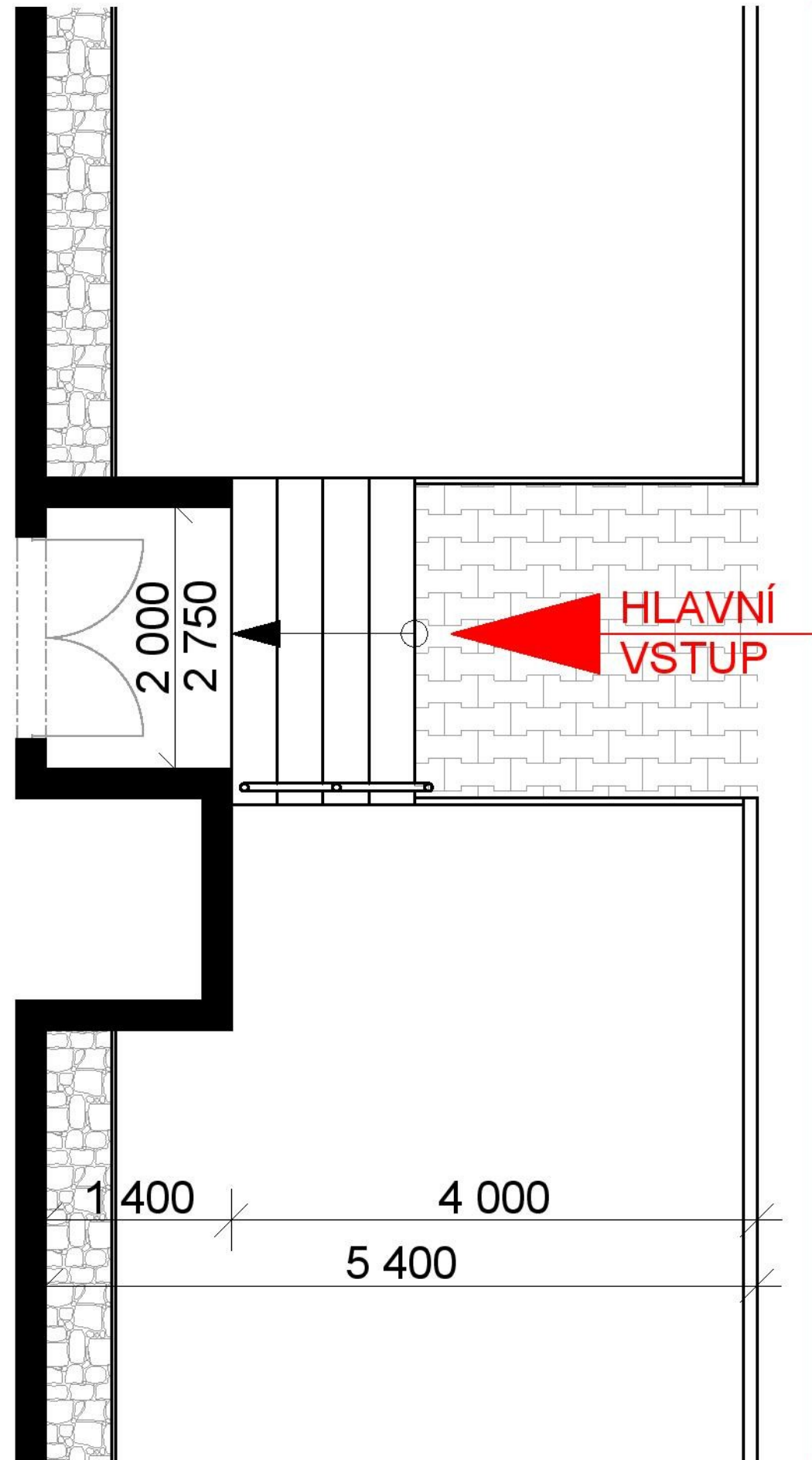
INTERFACE D1

MAPOVANÁ LOKALITA ULICE ALŽÍRSKÁ




INTERFACE D2

MAPOVANÁ LOKALITA ULICE EVROPSKÁ



MAPOVANÝ PROSTOR

LOKALITA PRAHA VOKOVICE



ULICE EVROPSKÁ



ULICE AFRICKÁ



ULICE AFRICKÁ



ULICE AFRICKÁ



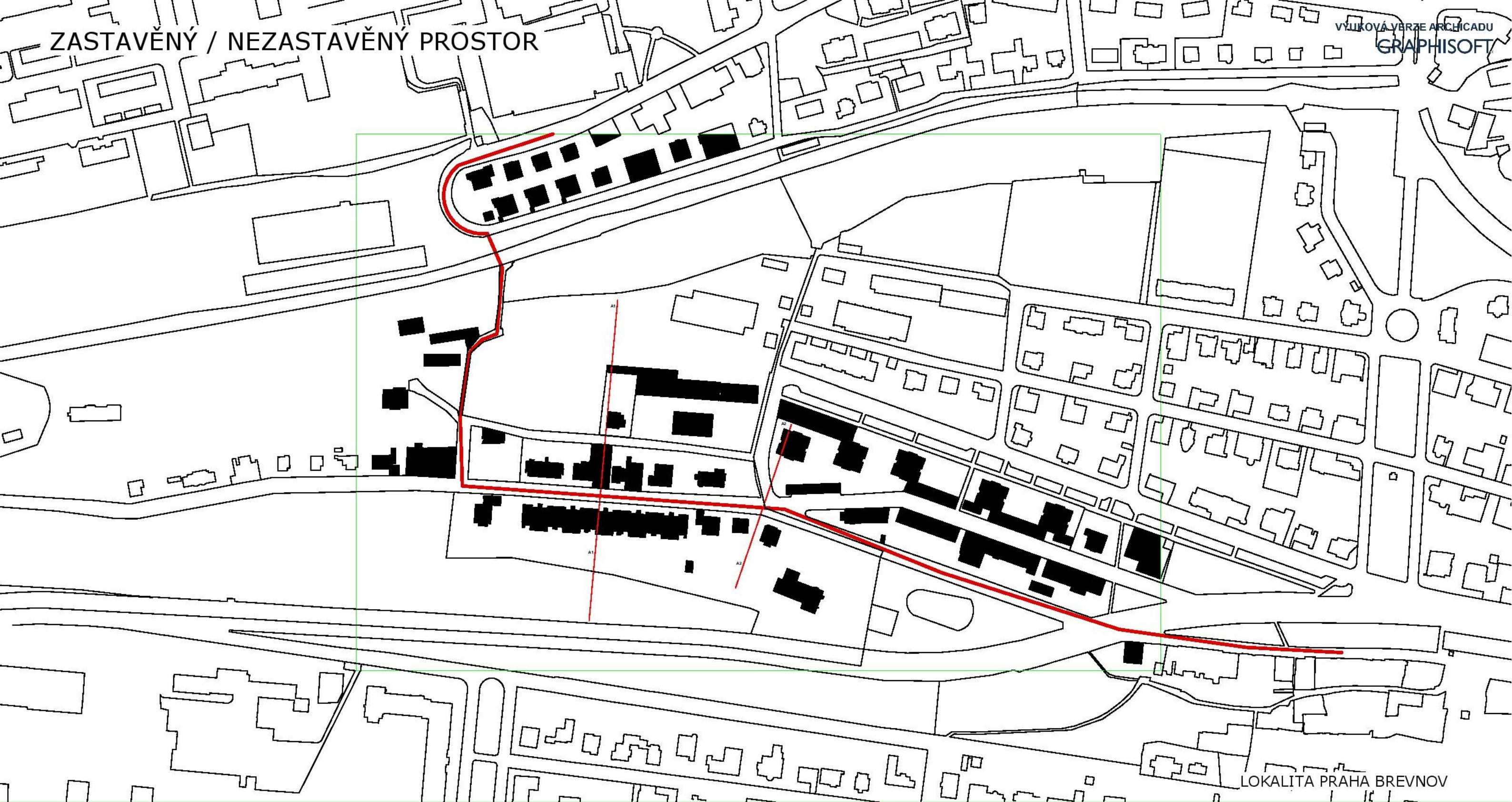
ULICE NAD TRATÍ



ULICE KLADENSKÁ

URBANISMUS 1 - ÚKOL A
LOKALITA PRAHA BŘEVNOV

Vypracoval: Bálint Molnár
Letní semestr - 2012 / 2013



LOKALITA PRAHA BRENOV

LEGENDA VÝPLNÍ:



ZASTAVĚNÝ PROSTOR V MAPOVANÉ LOKALITĚ



TRASA MAPOVÁNÍ



NEZASTAVĚNÝ PROSTOR V LOKALITĚ

POMĚR PLOCH:

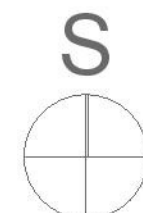
ZASTAVĚNÝ PROSTOR / NEZASTAVĚNÝ PROSTOR

2,2504 h

13,4543 h

9 %

54 %



VEŘEJNÝ PROSTOR

VÝUKOVÁ VERZE ARCHICADU
GRAPHISOFT



LEGENDA VÝPLNÍ:



ZASTAVĚNÝ PROSTOR V MAPOVANÉ LOKALITĚ



TRASA MAPOVÁNÍ





VEŘEJNÝ PROSTOR - 6,385 h - 25,6 %



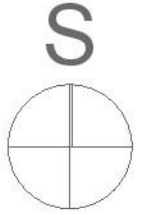
SOUKROMÝ PROSTOR

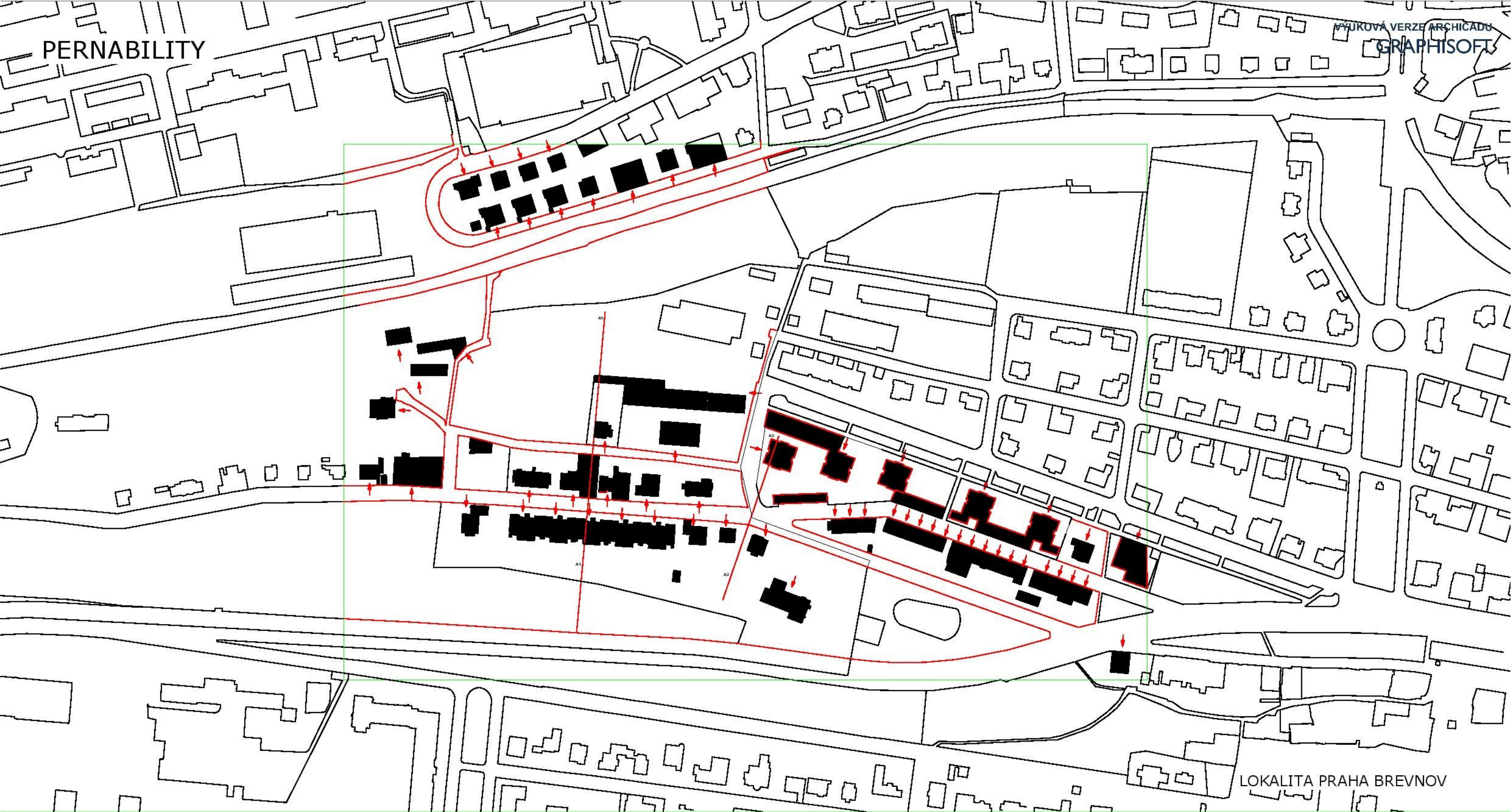


LEGENDA VÝPLNÍ:

-  ZASTAVĚNÝ PROSTOR V MAPOVANÉ LOKALITĚ
-  SOUKROMÝ PROSTOR - 9,0053h - 36 %

 TRASA MAPOVÁNÍ





LEGENDA VÝPLNÍ:

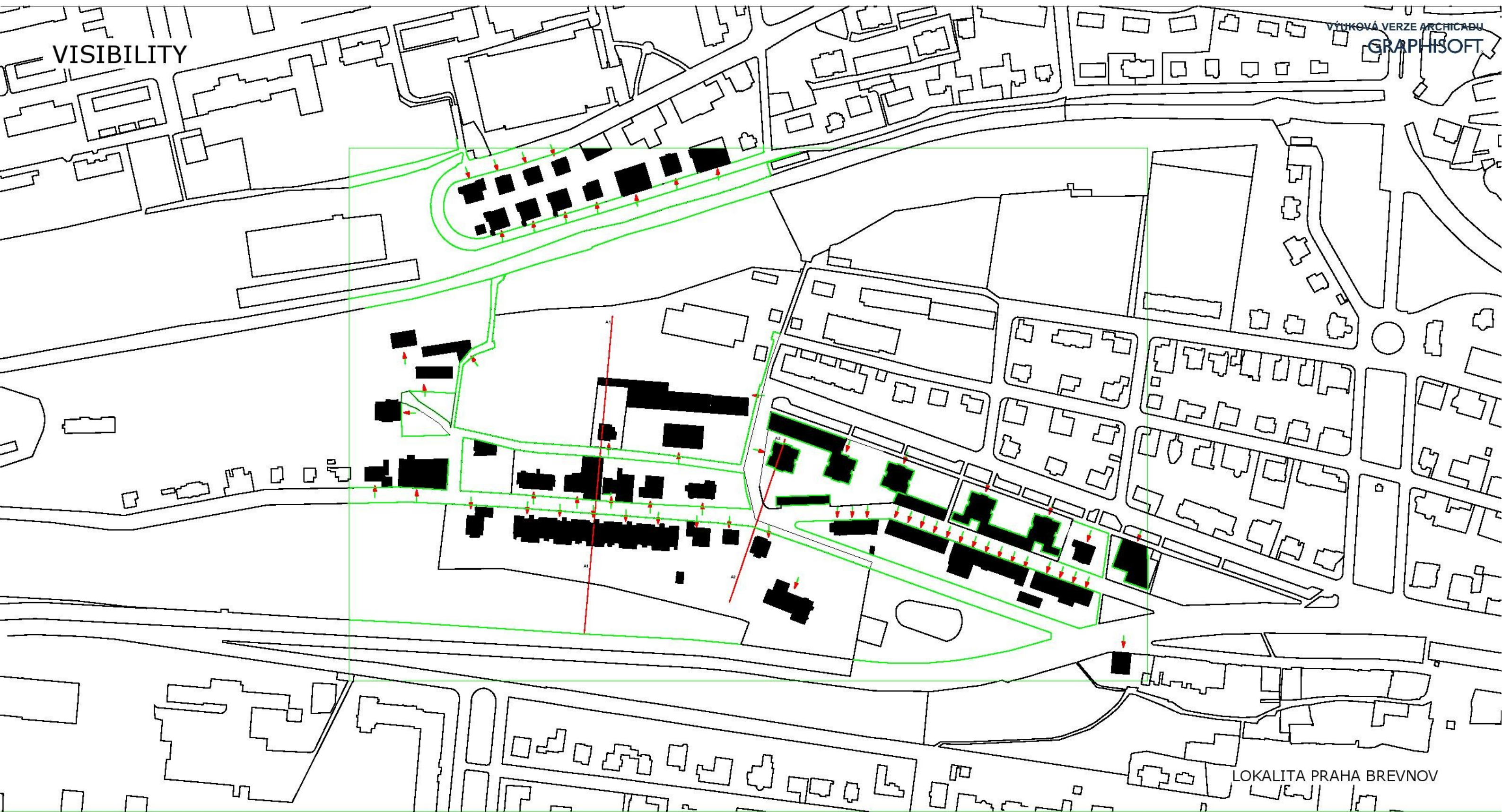
 ZASTAVĚNÝ PROSTOR V MAPOVANÉ LOKALITĚ

 NEZASTAVĚNÝ PROSTOR V LOKALITĚ

 VSTUP DO OBJEKTU

 HRANICE PROSTUPNOSTI



**LEGENDA VÝPLNÍ:**

ZASTAVĚNÝ PROSTOR V MAPOVANÉ LOKALITĚ

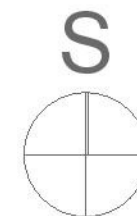


NEZASTAVĚNÝ PROSTOR V LOKALITĚ



VSTUP DO OBJEKTU

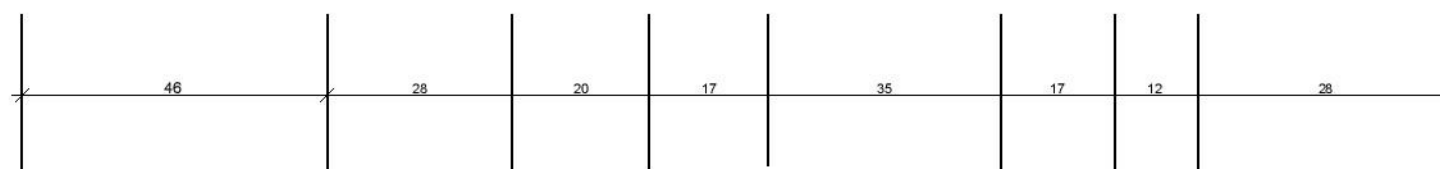
VIDITELNÉ FASÁDY OBJEKTŮ



ULIČNÍ PROFILY

LOKALITA PRAHA BREVNOV

ŘEZ A1 - A1



VOZOVKA

DŮM 1

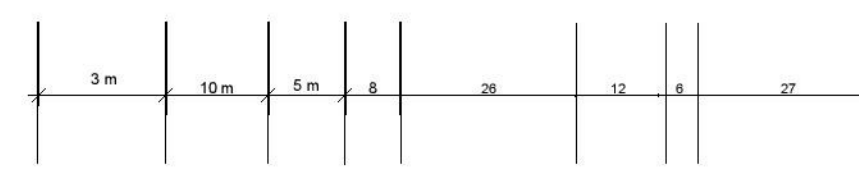
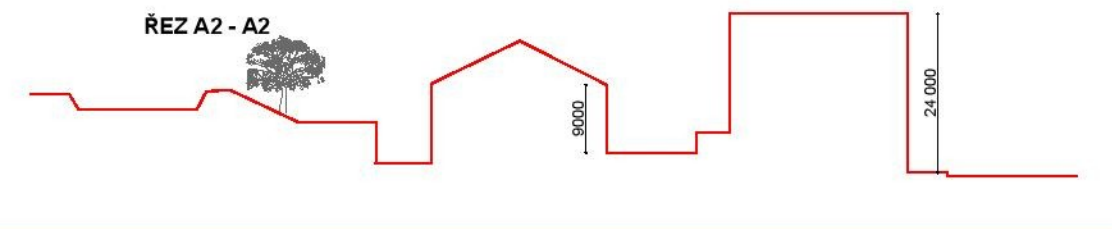
VOZOVKA

DŮM 2

VOZOVKA

DŮM 3

ŘEZ A2 - A2



JAZÍRKO

SVAH

VOZOVKA

DVŮR

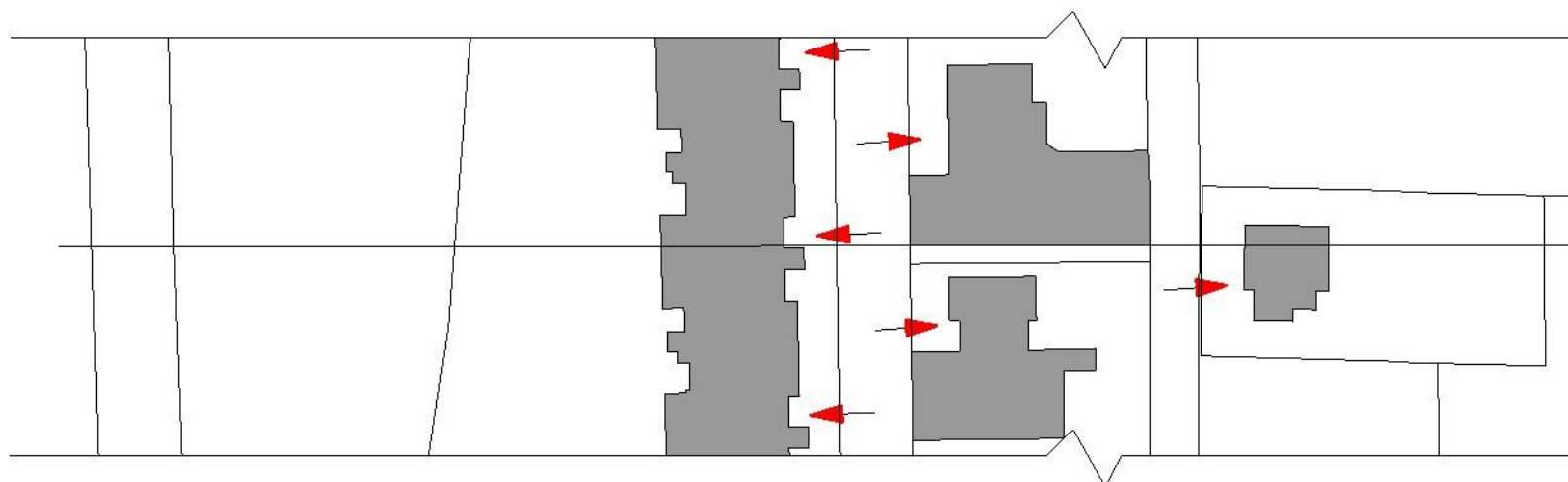
DŮM

VOZOVKA

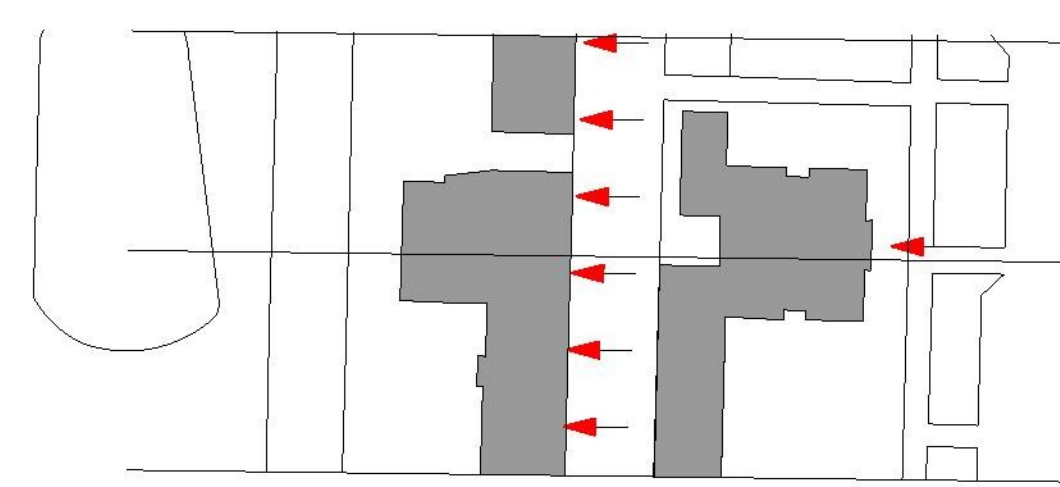
GARAŽ

PANELOVÍ DŮM

PŮDORYS A1

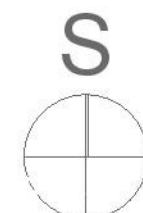

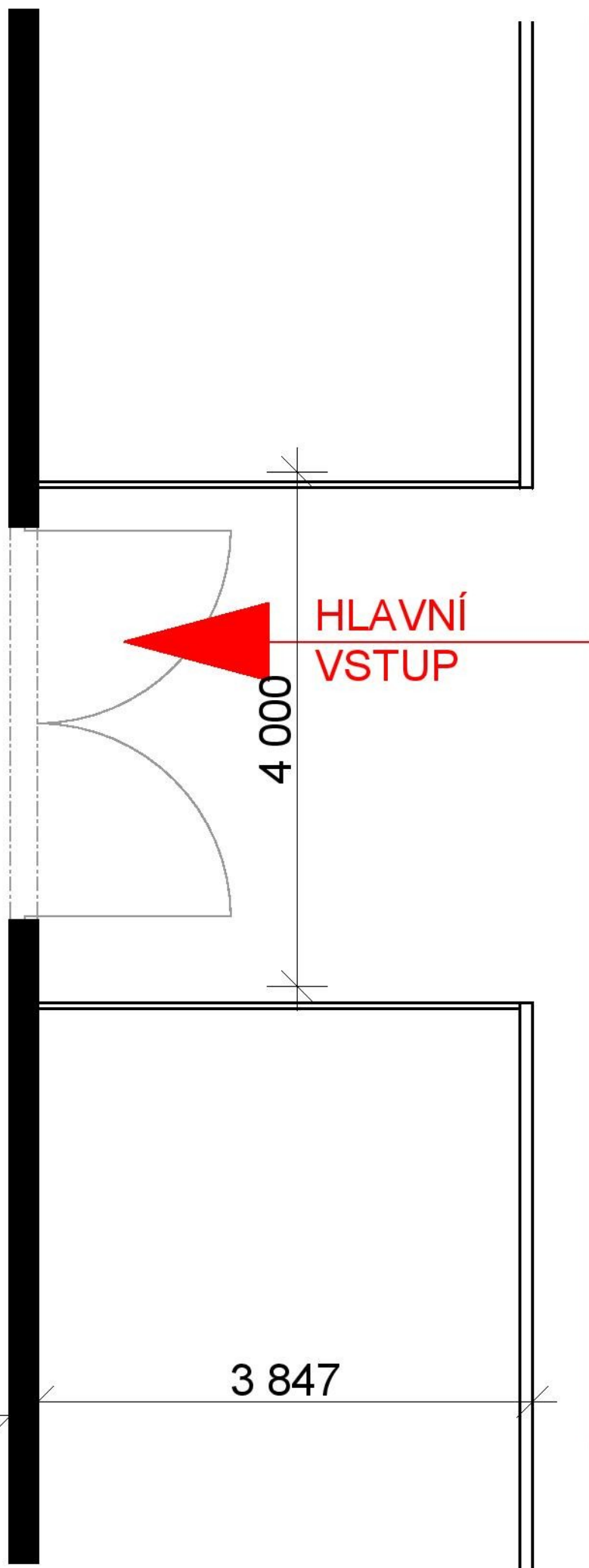


PŮDORYS A2



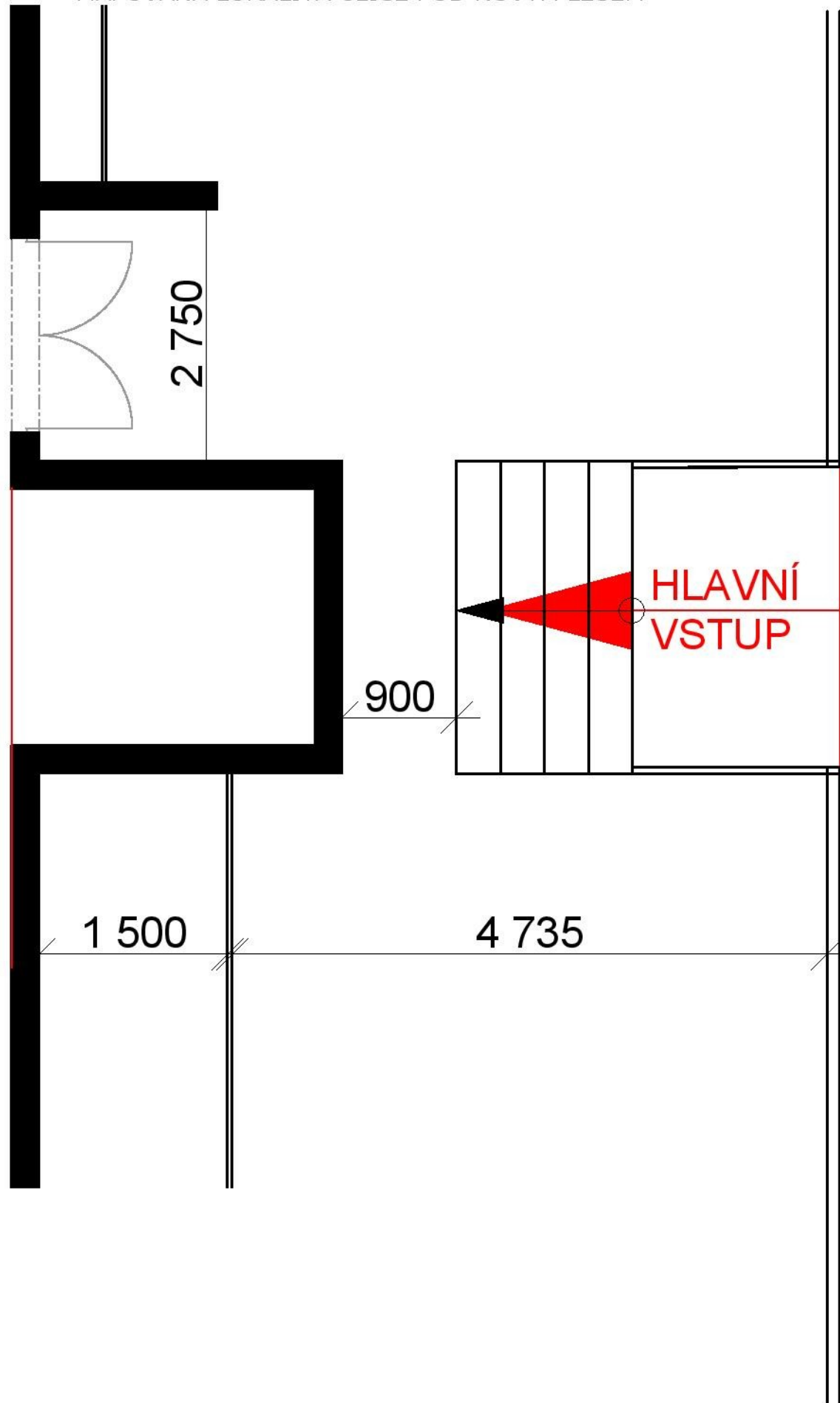
INTERFACE D1

MAPOVANÁ LOKALITA ULICE NAD
ZÁHRADNICTVÍM



INTERFACEDZ

MAPOVANÁ LOKALITA ULICE POD NOVÝM LESEM



MAPOVANÁ LOKALITA - ULICE POD NOVÝM LESEM

MAPOVANÝ PROSTOR

LOKALITA PRAHA VOKOVICE



ULICE NA ROZDÍLU



KOLEJ



ULICE POD NOVÝM LESEM

ULICE POD NOVÝM LESEM

ULICE POD NOVÝM LESEM


ULICE NA PETŘINÁCH





URBANISMUS 1 - ÚKOL B
LOKALITA PRAHA VINOHRADY

Vypracoval: Vejsada Ladislav Bálint Molnár
Letní semestr - 2012 / 2013

STÁVAJÍCÍ STAV VEŘEJNÝ / NEVEŘEJNÝ PROSTOR



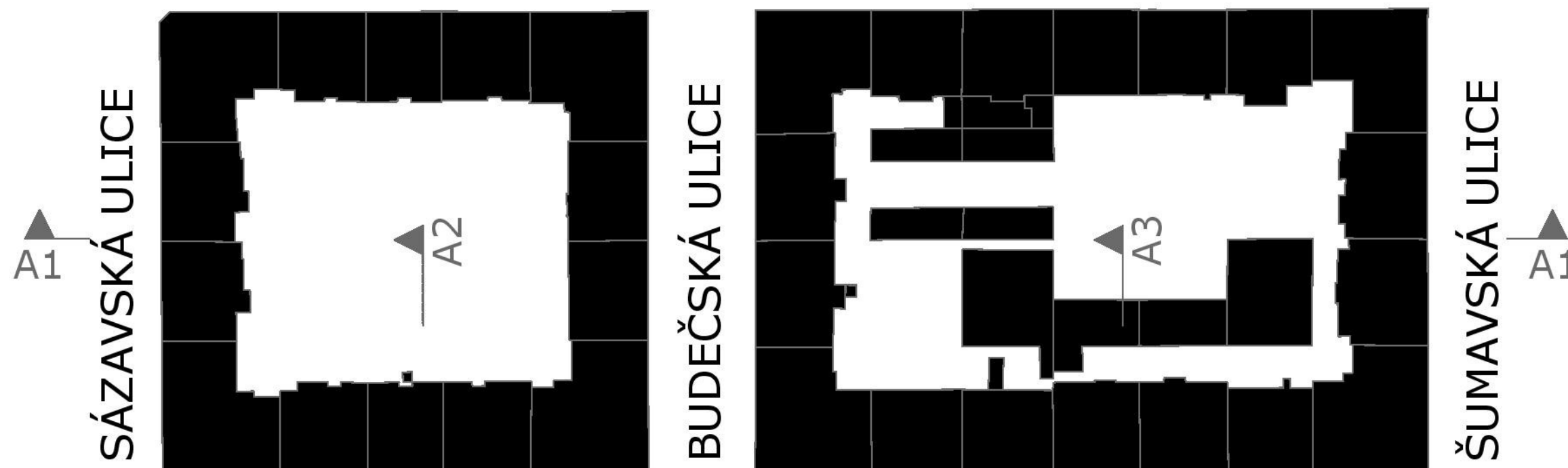
STÁVAJÍCÍ STAV
ZASTAVĚNÝ / NEZASTAVĚNÝ PROSTOR



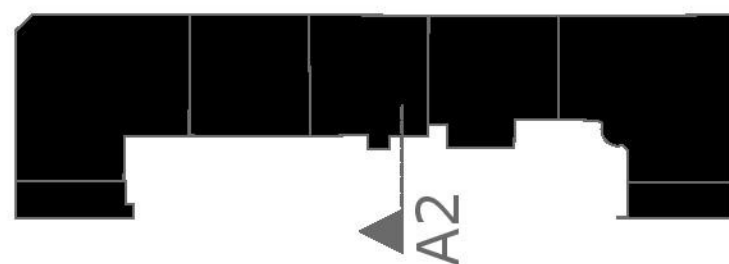
STÁVAJÍCÍ STAV
PERNABILITY / VISIBILITY




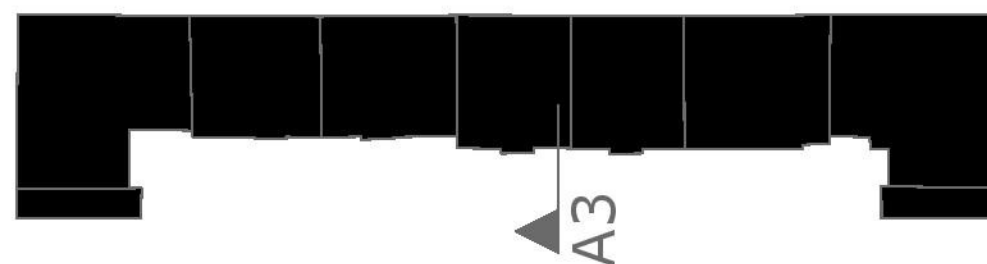
STÁVAJÍCÍ STAV ŘEŠENÉ ULIČNÍ PROFILY



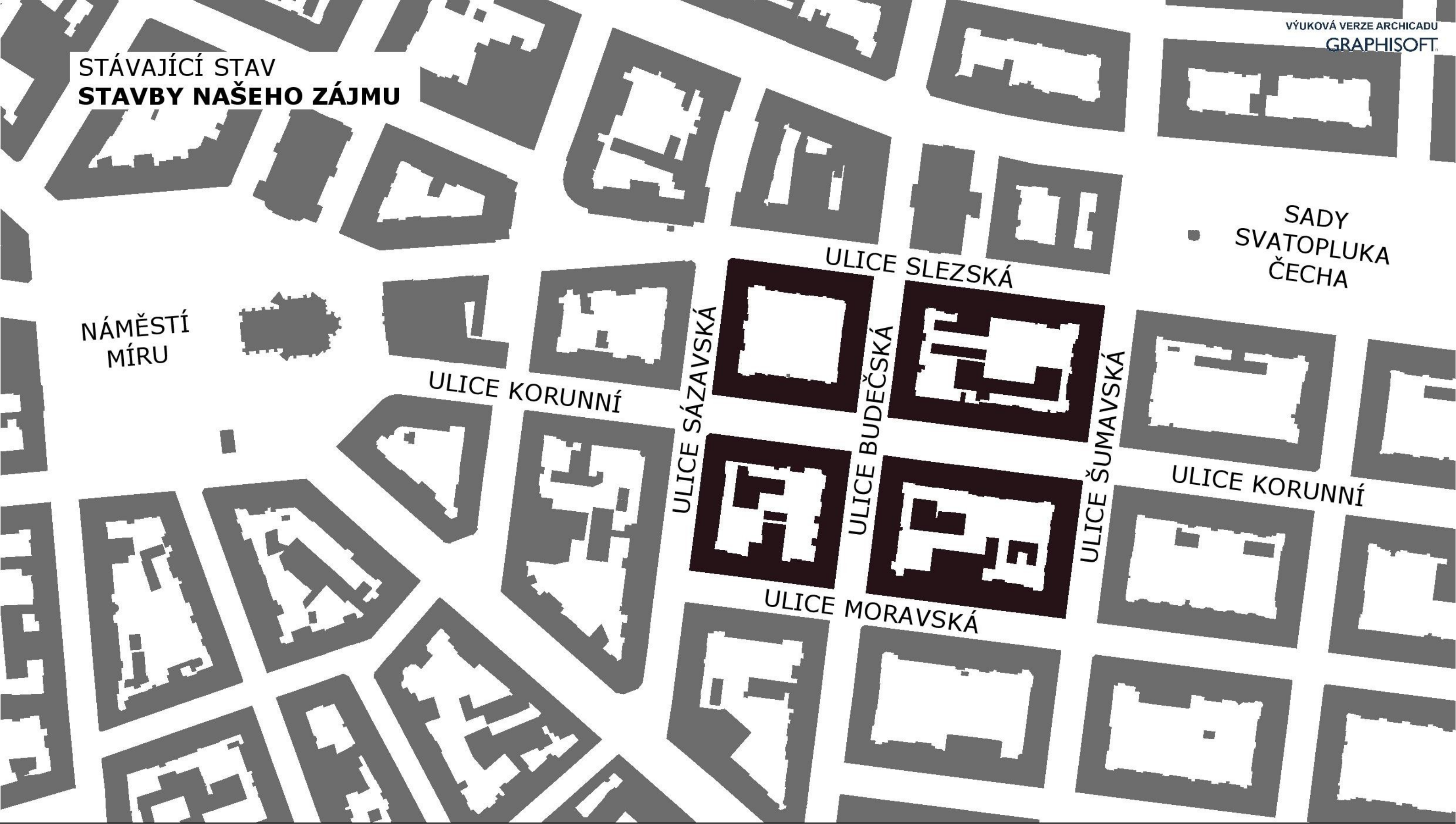
KORUNNÍ ULICE






KORUNNÍ ULICE



STÁVAJÍCÍ STAV STAVBY NAŠEHO ZÁJMU

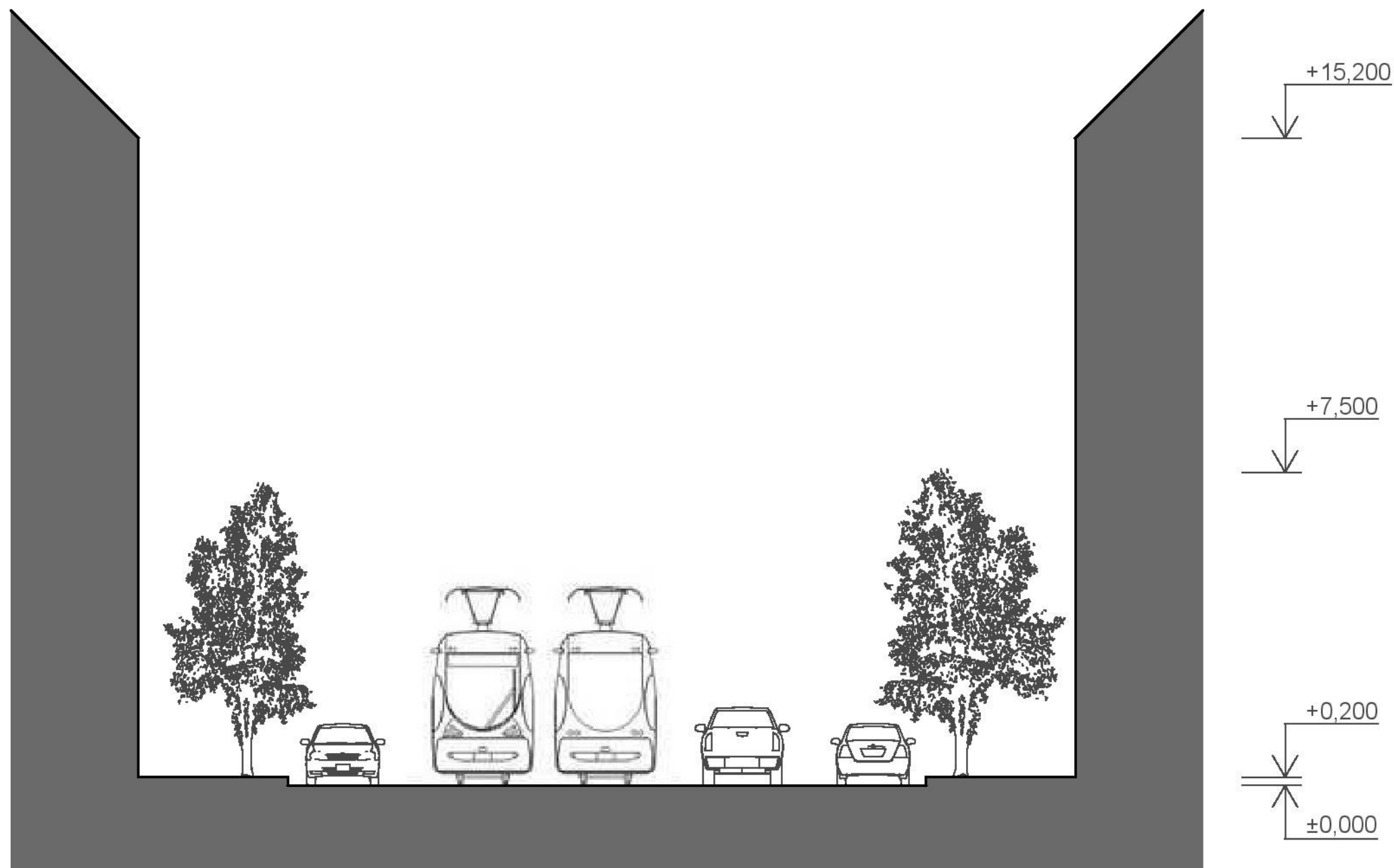


LEGENDA VÝPLNÍ:

-  ZASTAVĚNÝ PROSTOR - STAVBY NAŠEHO ZÁJMU
-  ZASTAVĚNÝ PROSTOR - STAVBY OSTATNÍ
-  NEZASTAVĚNÝ PROSTOR

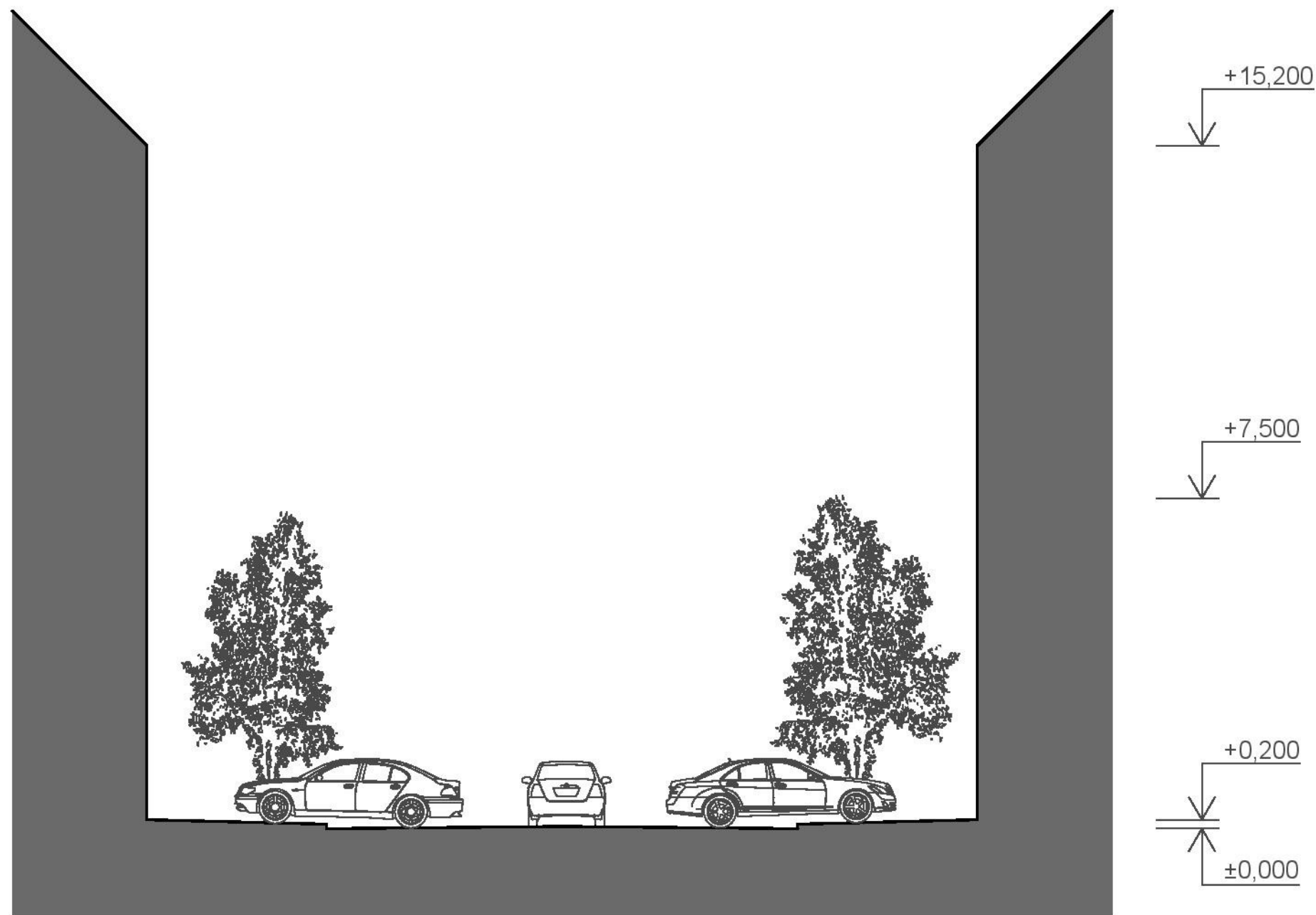


STÁVAJÍCÍ STAV ULIČNÍ ŘEZ PŘÍČNÝ A2 - A2' ULICE KORUNNÍ

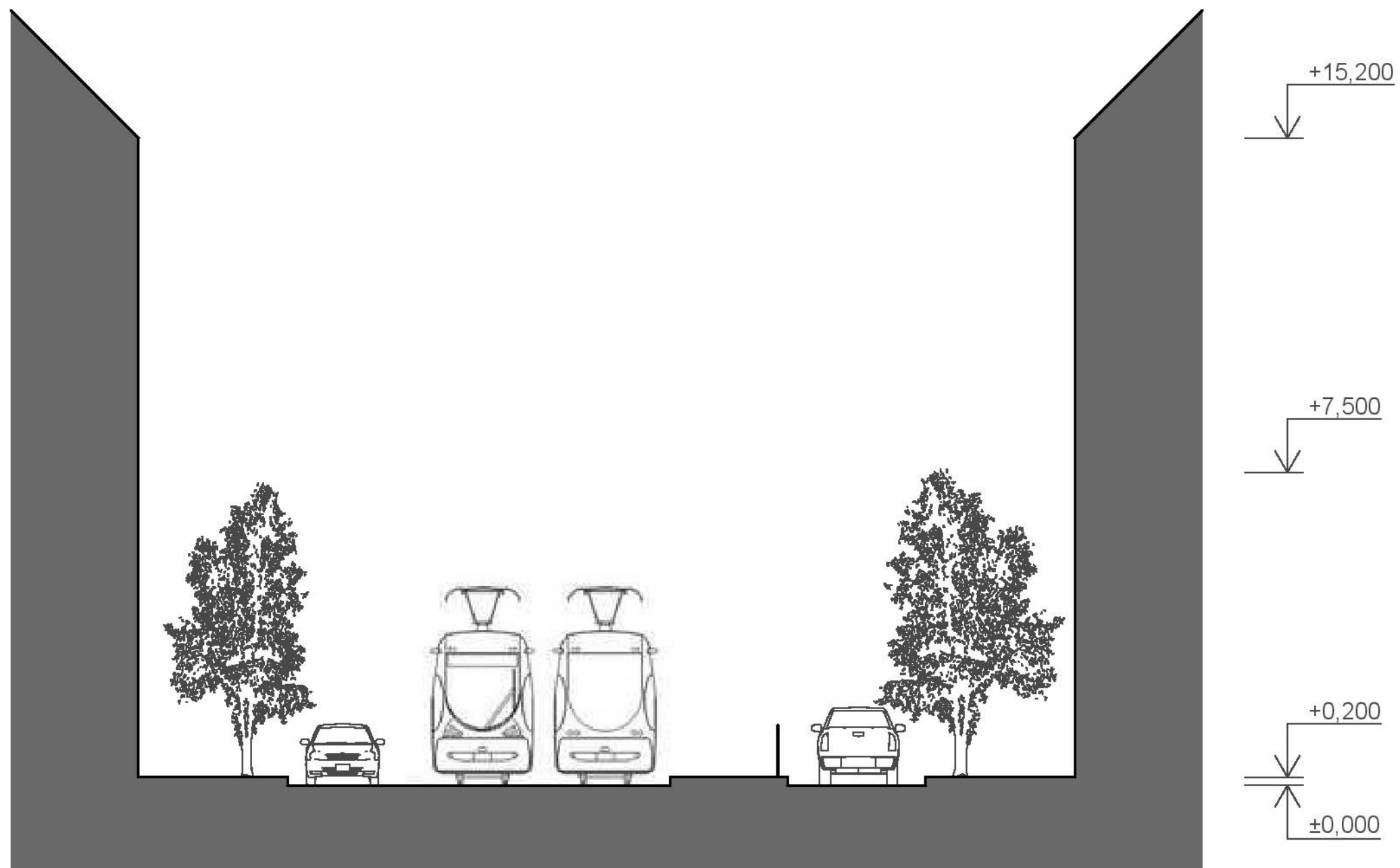


CHODNÍK	PODELNÉ PARKOVÁNÍ	SPOLEČNÝ JÍZDNÍ PRUH AUTO / TRAM	JÍZDNÍ PRUH TRAMVAJ	JÍZDNÍ PRUH AUTO	PODELNÉ PARKOVÁNÍ	CHODNÍK
3 500	2 750	3 250	3 000	3 250	2 750	3 500

STÁVAJÍCÍ STAV ULIČNÍ ŘEZ PŘÍČNÝ A1 - A1' ULICE BUDEČSKÁ




STÁVAJÍCÍ STAV ULIČNÍ ŘEZ PŘÍČNÝ A3 - A3' ULICE KORUNNÍ

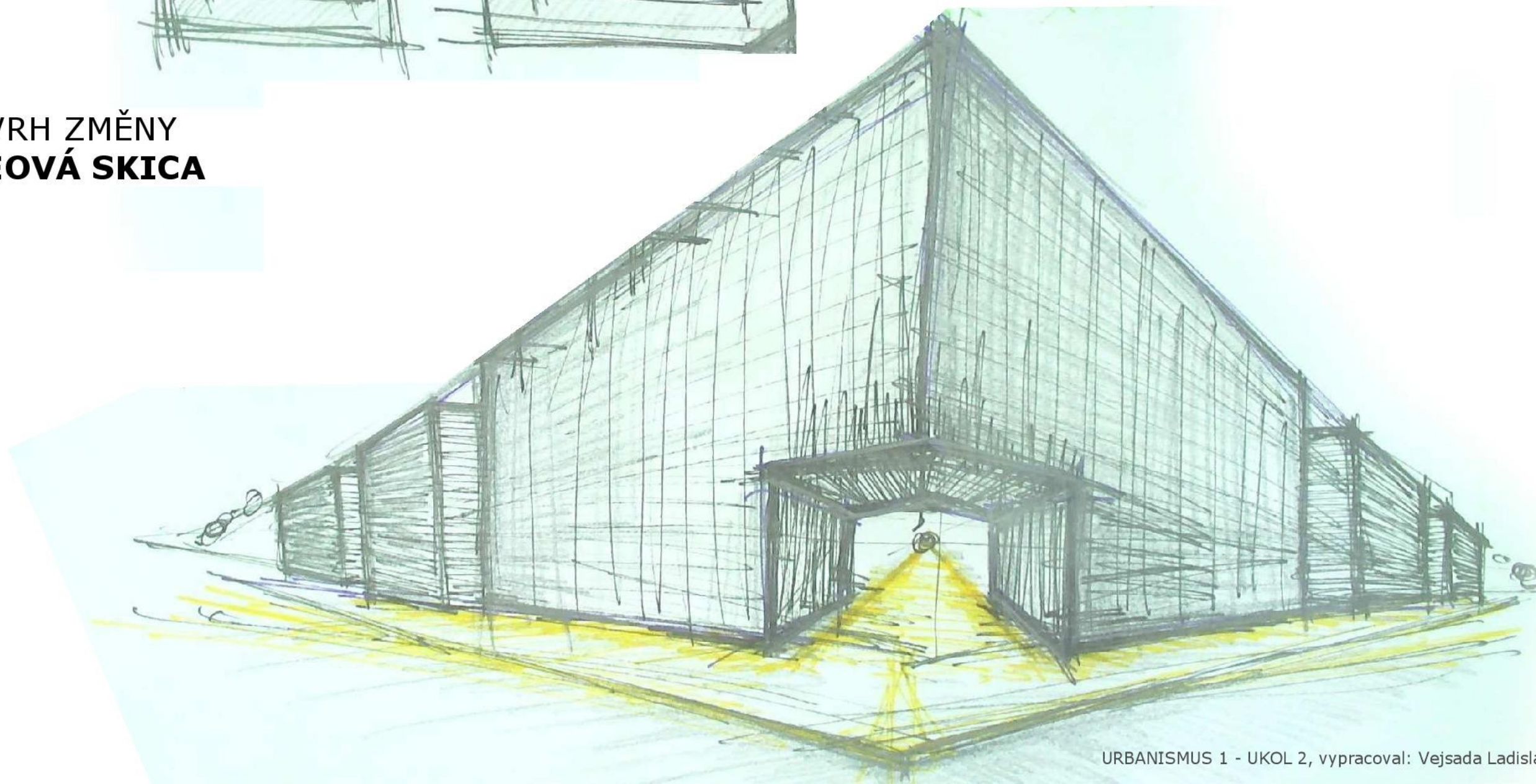


CHODNÍK	PODELNÉ PARKOVÁNÍ	SPOLEČNÝ JÍZDNÍ PRUH AUTO / TRAM	JÍZDNÍ PRUH TRAMVAJ	TRAMVAJOVÝ PÁS	JÍZDNÍ PRUH AUTO	CHODNÍK
3 500	2 750	3 250	3 000	2 750	3 250	3 500

NÁVRH ZMĚNY PŮDORYSNÉ SCHÉMA

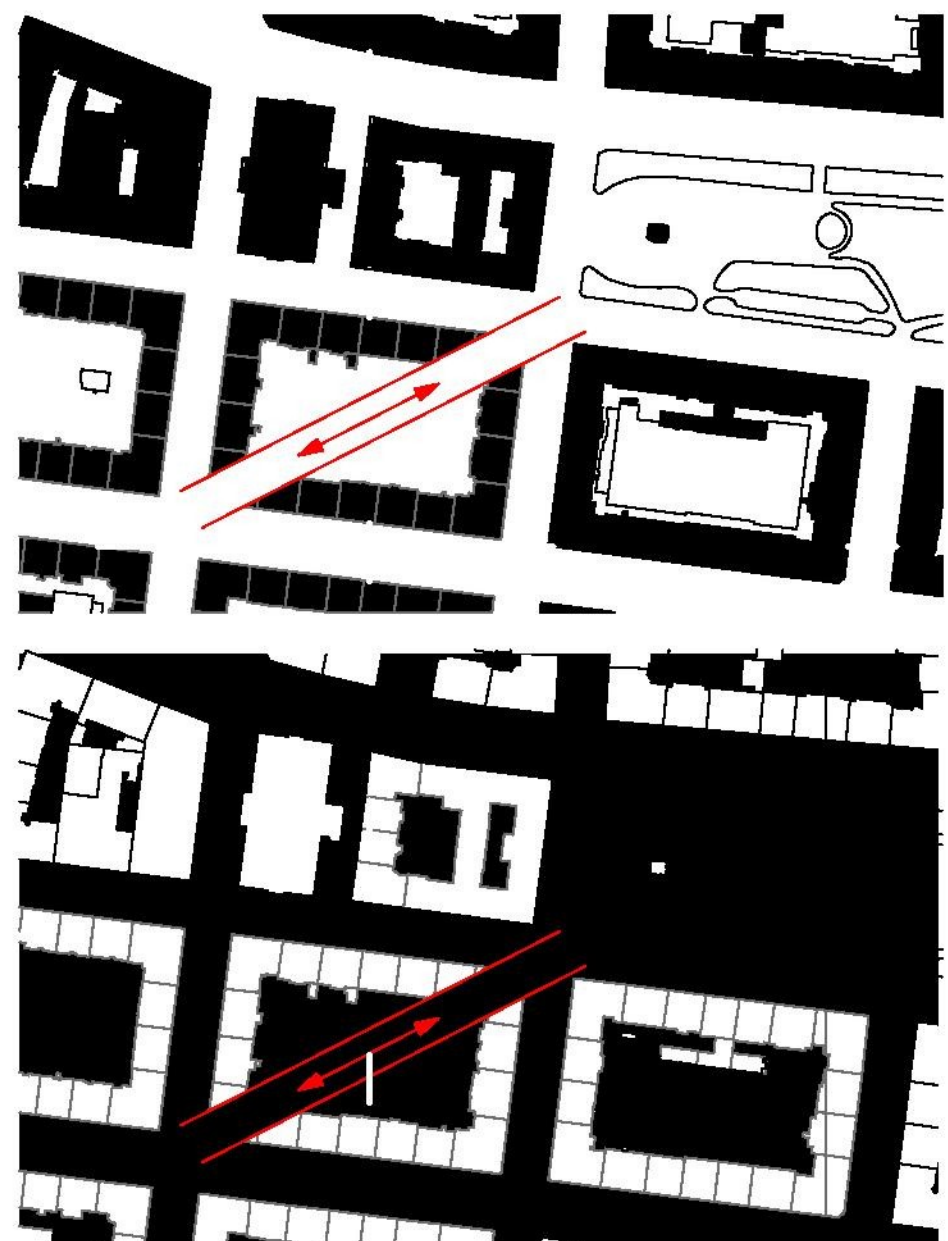


NÁVRH ZMĚNY IDEOVÁ SKICA



NÁVRH ZMĚNY PŮDORYSNÉ SCHÉMA PROSTORU

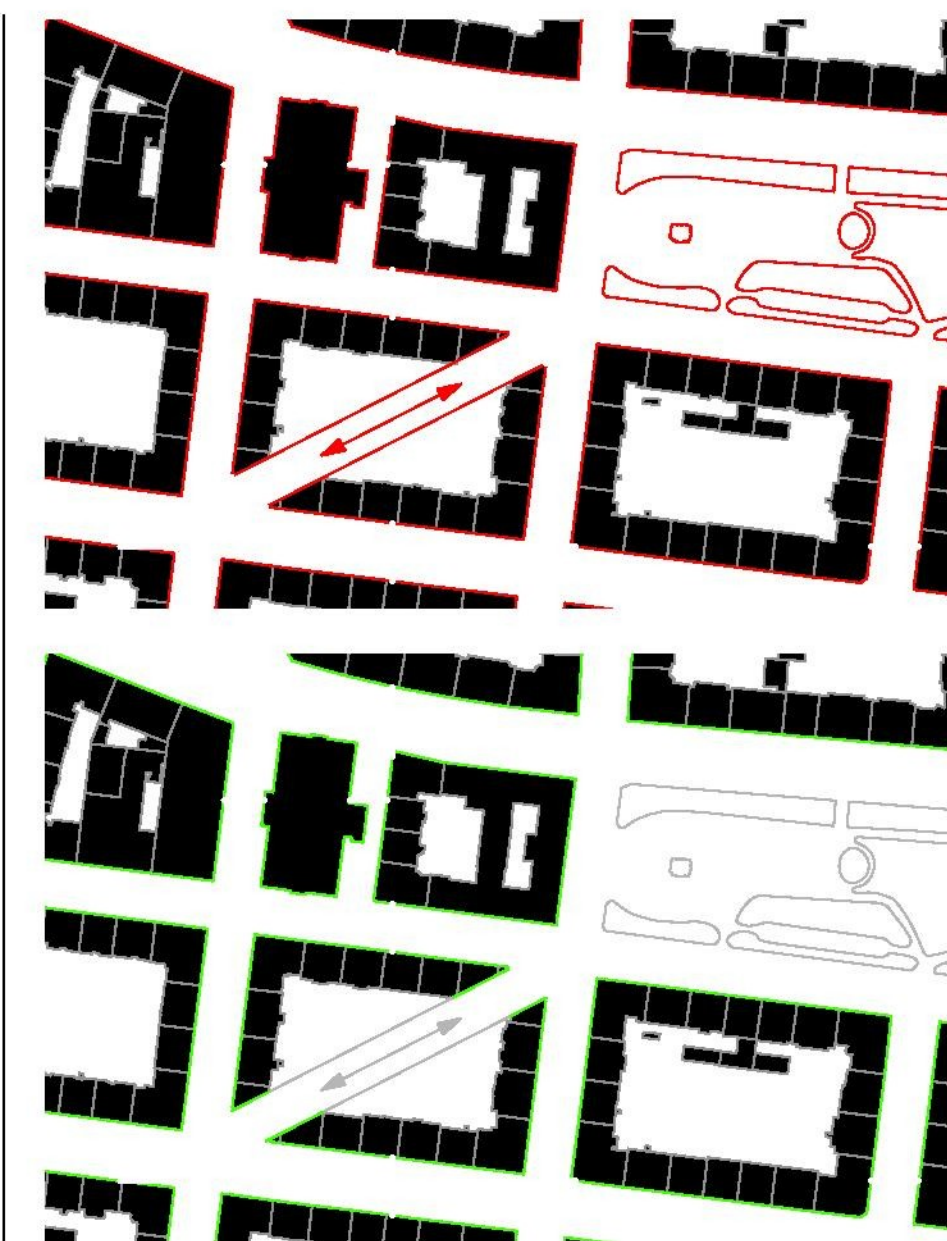
ZASTAVĚNÝ / NEZASTAVĚNÝ



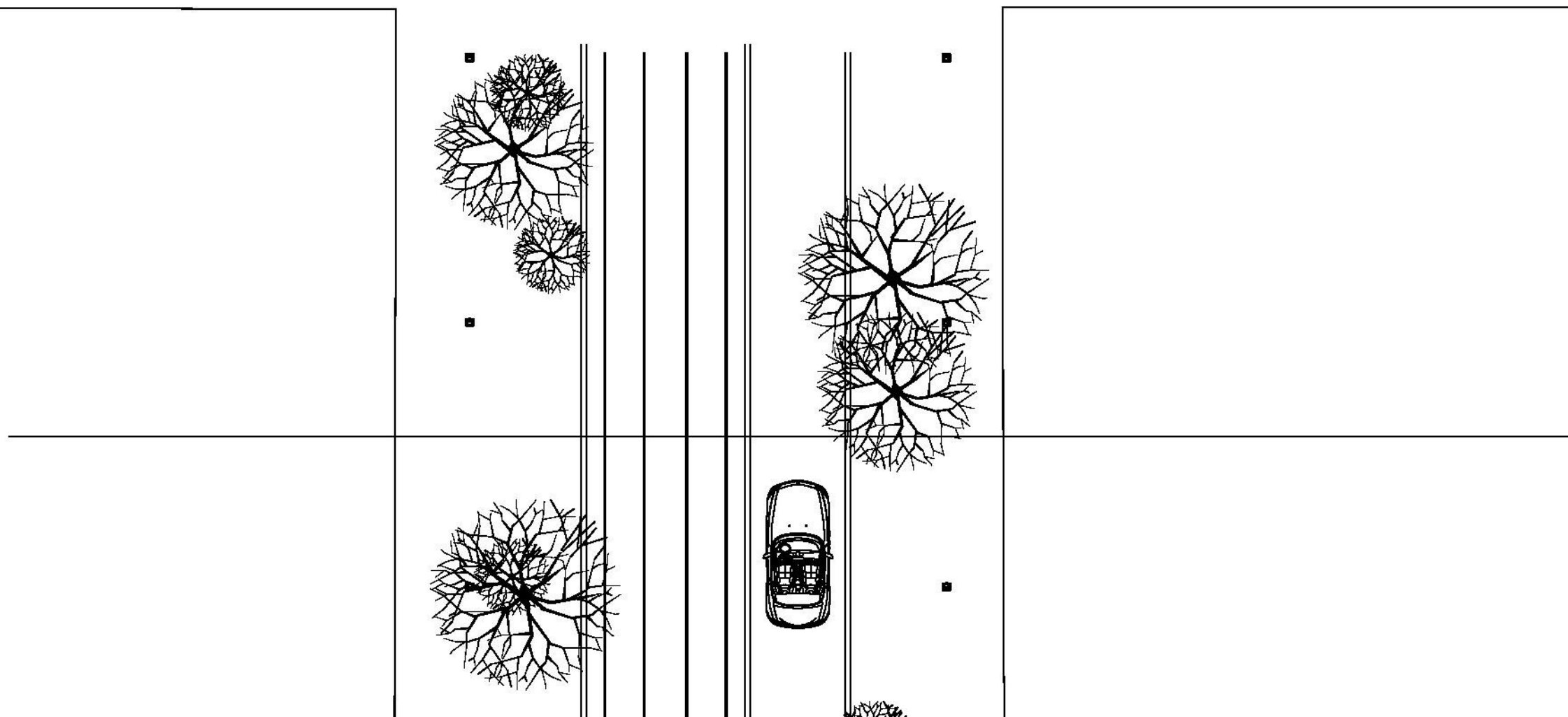
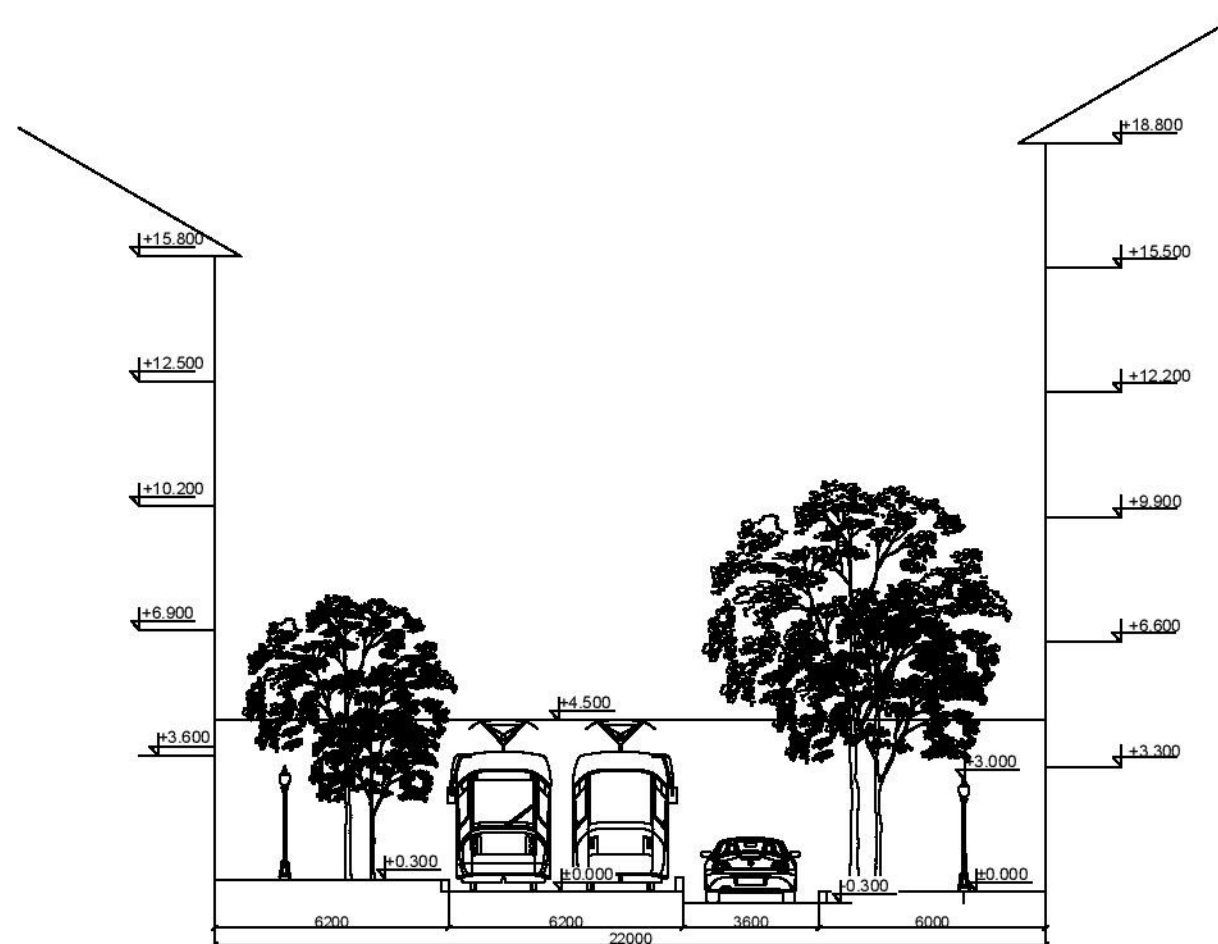
NEVEŘEJNÝ / VEŘEJNÝ



PERNABILITY / VISIBILITY

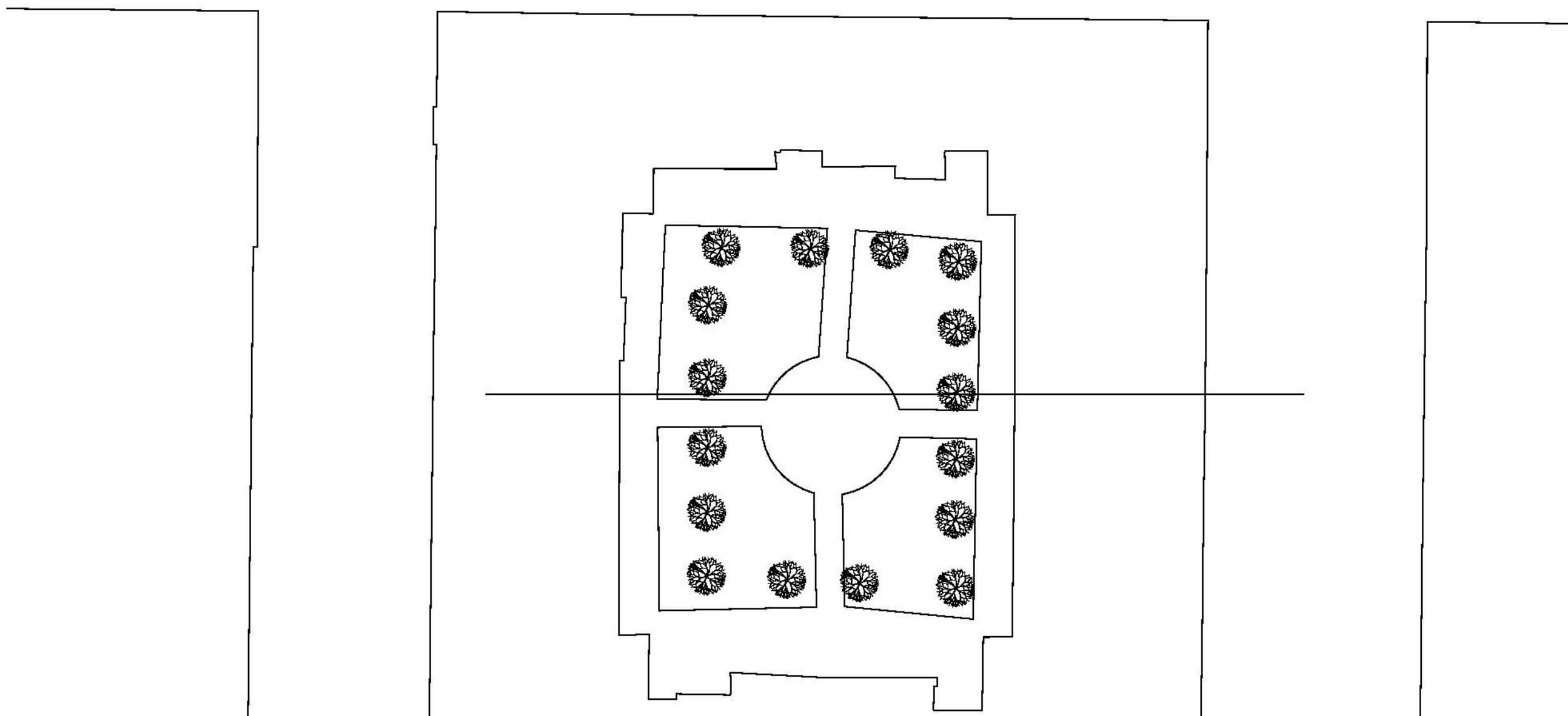
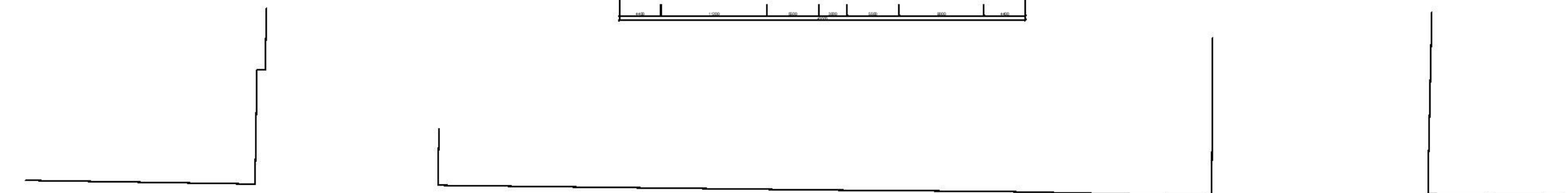
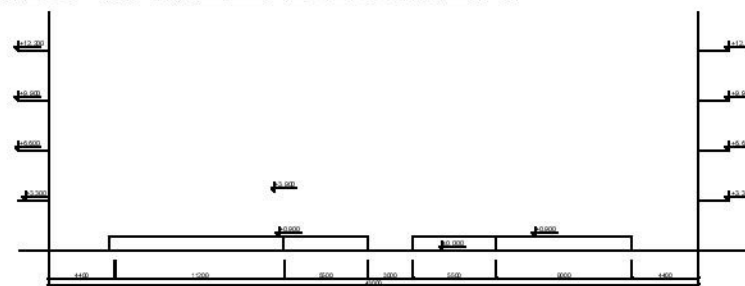


NÁVRH ZMĚNY 2 PŮDORYSNÉ SCHÉMA PROSTORU a ŘEZ ULICÍ KORUNNÍ




NÁVRH ZMĚNY 1

PŮDORYSNÉ SCHÉMA PROSTORU a ŘEZ BLOKEM



NÁVRH ZMĚNY PŮDORYSNÉ SCHÉMA PROSTORU

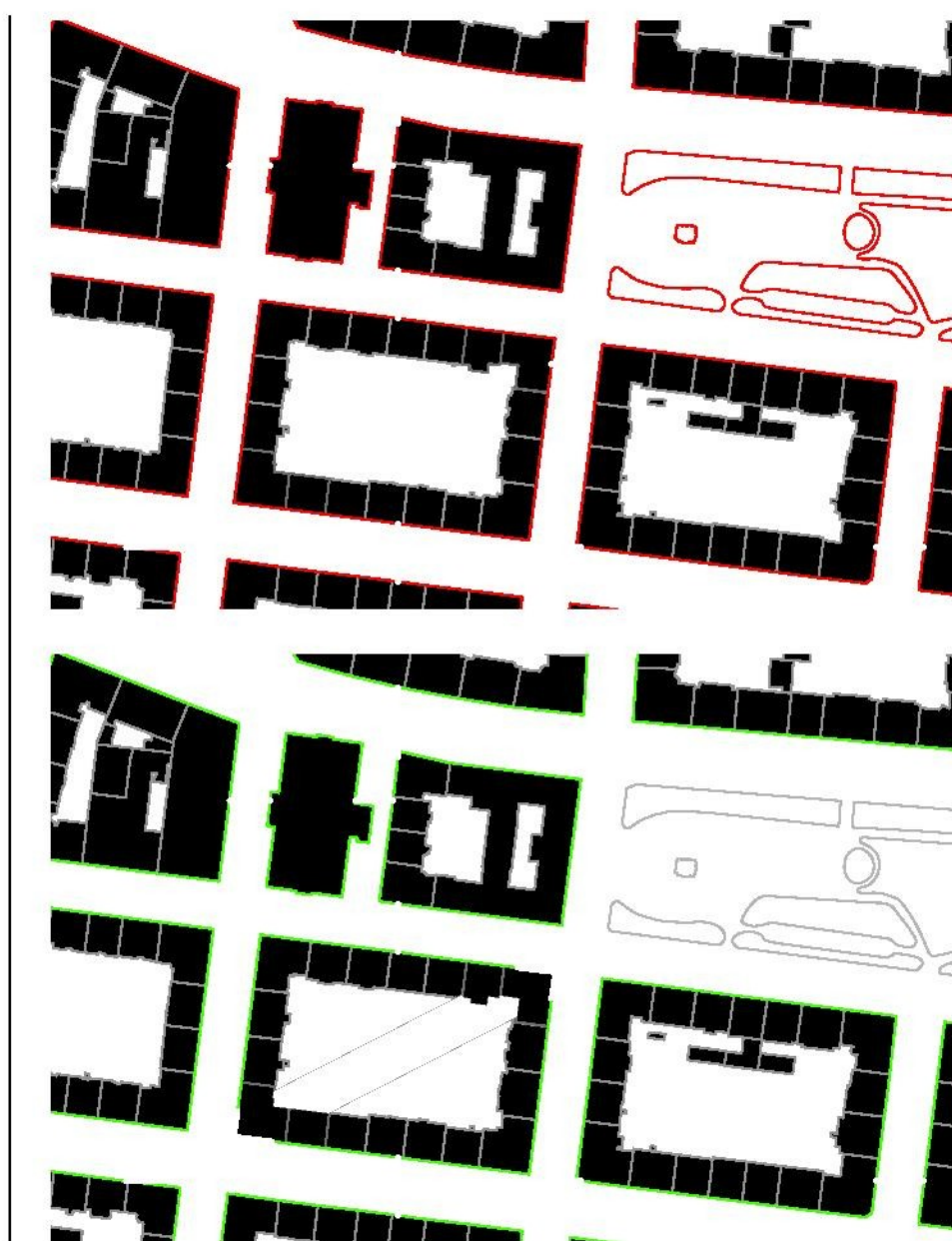
ZASTAVĚNÝ / NEZASTAVĚNÝ



NEVEŘEJNÝ / VEŘEJNÝ



PERNABILITY / VISIBILITY



Dekujeme za pozornost
Ladislav Vejsada a Bálint Molnár